




République du Sénégal

----

Un peuple – Un but – Une foi



Financé par :



Schweizerische Eidgenossenschaft  
Confédération suisse  
Confederazione Svizzera  
Confederaziun svizra

Swiss Agency for Development  
and Cooperation SDC

Mis en oeuvre par :



*Programme d'Appui aux Initiatives de Codéveloppement Economique Local  
dans la région de Sédhiou (PAICODELS)*

## Monographie territoriale

# PROFIL MIGRATOIRE

## Commune de Bounkiling

Grdr, ARDS, UASZ





## Table des matières

|   |           |
|---|-----------|
| <b>Table des illustrations .....</b>                                      | <b>2</b>  |
| <b>Mot du Maire .....</b>   | <b>3</b>  |
| <b>Introduction .....</b>   | <b>4</b>  |
| <b>Chapitre 1 : Cadre contextuel et méthodologique de l'étude .....</b>   | <b>5</b>  |
| 1.1. Contexte et justification de l'étude.....                            | 5         |
| 1.2. Méthodologie.....  | 5         |
| <b>Chapitre 2 : Présentation de la commune de Bounkiling.....</b>         | <b>6</b>  |
| 2.1. Historique de la création de la commune .....                        | 6         |
| 2.2. Evolution démographique.....   | 7         |
| <b>Chapitre 3 : Les mobilités humaines dans la commune. ....</b>          | <b>8</b>  |
| 3.1. L'immigration.....   | 8         |
| 3.2 L'émigration .....  | 10        |
| <b>Chapitre 4 : Migration et développement local dans la commune.....</b> | <b>14</b> |
| 4.1. Interrelation entre migrants et acteurs du territoire .....          | 14        |
| 4.2.3. Apport financier, matériel et immatériel de la migration .....     | 16        |
| <b>Conclusion .....</b>   | <b>18</b> |

## Table des illustrations

|   |    |
|---|----|
| Figure 1 : Localités d'origine des immigrants. ....   | 8  |
| Figure 2 : Répartition des immigrants par quartier dans la commune de Bounkiling.....       | 10 |
| Figure 3 : Destinations des migrants internes de Bounkiling.....                            | 11 |
| Figure 4 : Les destinations Africaines des ressortissants de Bounkiling. ....               | 12 |
| Figure 5 : Destinations dans le reste du monde des migrants de Bounkiling.....              | 13 |
| Figure 6: Secteurs d'investissement des émigrés de Bounkiling.....                          | 14 |
| Figure 7: Répartition spatiale des investissements des migrants de Bounkiling.....          | 15 |
| Figure 8 : Radar des compétences du projet d'aviculture et d'horticulture à Bounkiling..... | 17 |

## **Mot du Maire**

En ma qualité de Maire de la commune Bounkiling, je me réjouis de la réalisation du profil migratoire de ladite commune.

En effet, Bounkiling fait partie des communes les plus touchées par le phénomène migratoire au niveau de la Casamance. Ce travail nous est utile pour plusieurs raisons :

- D'abord, il nous permet d'appréhender la migration sur toutes ses formes (émigration, immigration, transit),
- Ensuite, il nous permet d'avoir une lisibilité des sites d'installation de nos migrants ainsi que leur modalités d'organisation afin de mieux les intégrer dans nos politiques de développement local.
- Et puis, il permet à nos ressortissants vivant dans diverses régions de se connaître davantage et de mieux collaborer pour une meilleure efficacité de leur contribution au développement de la commune.

En fin, je voudrai, saisir cette occasion, pour adresser mes sincères remerciement à tous les partenaires technique et financiers qui ont contribué à la réalisation de ce travail combien important et qui est indispensable pour toute commune qui se fixe comme objectif de valoriser son potentiel migratoire dans sa stratégie de développement, ce qui est d'ailleurs indispensable pour atteindre l'émergence si chère à notre président de la république, son excellence Maky SALL.

Le Maire

Lamine FATY,

## **Introduction**

Cette étude consiste à établir le profil migratoire de la Commune de Bounkiling qui fait partie des 6 collectivités locales test de la région de Sédhiou. Ce profil, fondé sur une démarche scientifique est un outil de promotion du développement local à travers la production de connaissances sur le territoire. C'est aussi un outil de promotion et de marketing du territoire.

La migration est une activité de production de biens. Alors les populations s'adonnent à elle de plus en plus. Dans ce sillage, elle constitue un levier du développement de beaucoup de terroir. En fait, dans ce profil migratoire de Bounkiling, nous sommes amenés à analyser le phénomène. D'autant plus que la commune se trouve dans une région fortement impliquée dans les mobilités humaines. Il vient répondre à un besoin fondamental de production de connaissances sur un phénomène qui n'avait pas bénéficié, dans le passé, de beaucoup de productions intellectuelles alors que la région est réputée être une zone pourvoyeuse de migrants. En effet, à la faveur de la mise en œuvre du Projet d'Appui aux Initiatives de Co Développement Economiques Locales à Sédhiou (PAICODELS), l'ARD de Sédhiou et son partenaire le Grdr ont produit cette contribution sur la problématique de la migration et le développement.

Alors nous serons d'abord amenés à faire l'historique du peuplement, ensuite analyser les flux migratoires pour finir par étudier l'apport de la migration au processus de développement de la commune de Bounkiling.

# **Chapitre 1 : Cadre contextuel et méthodologique de l'étude**

## **1.1. Contexte et justification de l'étude**

La région de Sédhiou connaît une forte mobilité humaine. Face à ce phénomène croissant dans la zone, la Direction de l'Agence Régionale de Développement (ARD) a mis en place un dispositif d'accompagnement des migrants communément appelé HOM (Help Office for Migrants).

Ce dispositif a pour mission de répertorier l'ensemble des migrants de la région de Sédhiou ainsi que leurs initiatives de développement au niveau de la région. C'est dans ce cadre que le projet PAICODELS a été élaboré en rapport avec son partenaire le Grdr et l'ancien conseil régional avec le concours financier de l'Initiative Conjointe pour la Migration et le Développement (ICMD) afin de produire des connaissances fiables sur les mobilités humaines dans la région en partant des 6 communes pilotes que sont Oudoucar, Diaroumé, Sédhiou, Bounkiling, Goudomp, Marsassoum.

## **1.2. Méthodologie**

Cette étude s'inscrit dans la suite d'une étude déjà menée par un consultant qui a produit une base de données. Toutefois, vu la complexité de l'étude, les autorités du Grdr ont jugé opportun de l'enrichir voire d'approfondir certains points avec les concours des étudiants de l'université Assane Seck de Ziguinchor (UASZ), par la mobilisation de données qualitatives.

Le choix de cette méthodologie réside dans le fait qu'elle doit nécessairement ressortir les données de qualité. C'est pourquoi, les étudiants ont recouru à des entretiens avec les différents acteurs à travers des outils de recueil d'information tels que le focus groupe, l'entretien semi directif, les récits de vie, l'observation.

La collecte de données a été faite auprès des acteurs que sont les autorités administratives, chefs de villages ou délégués de quartiers, des migrants de retour ou en vacance, des familles de migrants et même quelque fois avec des immigrants. A cet effet, loin d'être exhaustive, l'étude garde toute sa pertinence en ce sens qu'elle a permis à la Commune de disposer des données relativement fiables mais aussi de donner une photographie de la migration dans la Commune de Bounkiling.

## **Chapitre 2 : Présentation de la commune de Bounkiling**

La commune de Bounkiling se trouve dans la région de Sédhiou. Elle est située sur la route nationale n°4 (transgambienne) à 70 km au Nord de la ville de Ziguinchor. Née du découpage par décret n°2008-748 du 10 juillet 2008, la commune regroupe aujourd'hui trois villages que sont Bounkiling, Kouady et Kégnéto. Elle compte sept (07) quartiers officiels : Boulouf, Grand-Dakar, Kouady, Mansacounda, Soubacono, Sollycounda et Kégnéto ; répartis sur une superficie de 13,42 km<sup>2</sup>.

### **2.1. Historique de la création de la commune**

Suite aux prédictions d'un marabout, Ansoumana Dialokoto Faty quitta Madiana soucoutoto pour créer le village de Bounkiling en 1951. Il est suivi dans cette aventure par toute la population de l'ancien village (Madina soucoutoto). Dans cet élan de peuplement, il fait appel à la famille Solly de Souna Karantaba (situé dans le département de Goudomp) pour diriger les prières surérogatoires « *nafila* » du mois du ramadan. Ces derniers s'y installèrent alors en 1979 dans la zone qui fait office de quartier (Sollycounda) aujourd'hui.

Par ailleurs, au cours de l'évolution du village, la famille Sama s'est retirée pour s'installer après les rizières à l'Ouest. C'est ainsi qu'est créé le village de Kégnéto. Il se trouve implanté dans une zone non loin d'un lieu symbolique d'investiture des rois Bainounks d'autrefois, Boukégné, dont la déformation a donné Kégnéto. Cette occupation Bainounk de la zone se justifie aussi par l'existence de Kouady, qui est uniquement peuplé de cette ethnie. Il est le troisième village de la commune ; et se trouve à un (01) kilomètre au Nord de Bounkiling. En réalité, les fondateurs de ce village sont les premiers à s'installer dans la zone. Ils sont originaires de Tobor, un village de la commune de Diaroumé. Bounkiling est créé par des vagues migratoires venues de l'intérieur du pays et de la Guinée Bissau. Cependant, les motifs d'installation sont divers. Certains ont atteint ce village à travers l'exercice de leur fonction, et surtout pour des questions de sécurité pour les vagues migratoires venues de la Guinée Bissau. Au même moment où Bounkiling se constituait, ses fils se rendaient ailleurs pour y trouver du travail.

Les premières destinations des émigrés de Bounkiling étaient principalement des localités situées le long du fleuve Casamance ; à savoir Marsassoum, Inor et Ziguinchor. Ces destinations étaient prisées par les jeunes de la localité. Ils y allaient pendant la traite de



l'arachide. Cette période correspond à l'arrivée des Chalands au bord desquels ils chargent (émigrés) la production à évacuer.

## **2.2. Evolution démographique**

La commune de Bounkiling est peuplée d'une multitude d'ethnies. En effet, on y rencontre des Mandingues, des Diolas, des Peuls, des Baïnounks, des Wolofs... La commune compte 6416 habitants dont 3361 hommes soit 52% et 3055 femmes soit 48% en 2016<sup>1</sup>. La population communale est principalement jeune, représentant 70% de celle-ci<sup>2</sup>.

---

<sup>1</sup> [Www.ansd.sn](http://www.ansd.sn), consulté le 10 février 2016 à 11h : 31 mn.

<sup>2</sup> Données recueillies auprès du secrétaire municipal de Bounkiling.

## Chapitre 3 : Les mobilités humaines dans la commune.

### 3.1. L'immigration

La commune de Bounkiling accueille à la fois des immigrés de courte durée ainsi que de longue durée. Ils viennent généralement du reste du pays et de la sous-région Ouest-Africaine. Cette carte ci-dessous illustre bien ce fait.

| Pays           | Quantité  |
|----------------|-----------|
| Gambie         | 1         |
| Guinée Bissau  | 25        |
| Guinée Conakry | 13        |
| Mali           | 1         |
| Mauritanie     | 2         |
| Sénégal        | 20        |
| <b>Total</b>   | <b>62</b> |

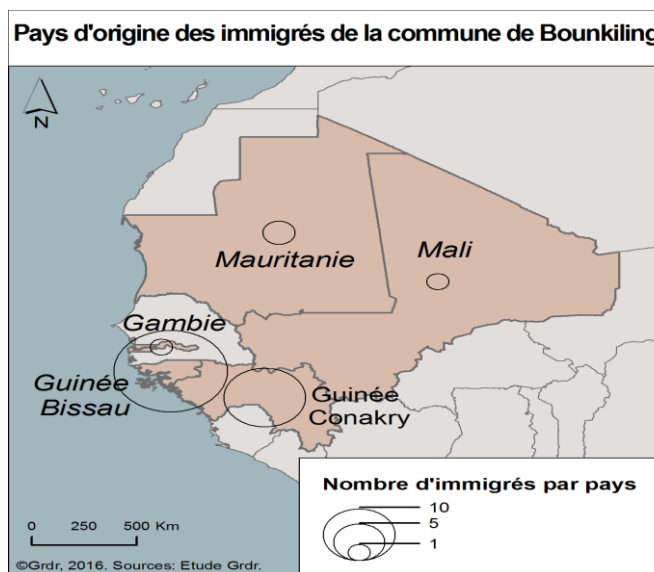


Figure 1 : Localités d'origine des immigrés.

La cartographie des immigrés montre une forte communauté Bissau guinéenne suivie des Sénégalais de l'intérieur du pays et de la Guinée Conakry. A côté de ces trois pays, la Mauritanie, le Mali et la Gambie fournissent ce flux d'immigration à Bounkiling même si leur effectif n'est pas assez important. Ces immigrés fréquentent la commune selon les activités qu'ils mènent. Du coup, leur temps de séjour sur le territoire n'est pas le même.

On note deux types d'installations dans la commune, une de courte durée (saisonnier) et une autre de longue durée. En effet, Les immigrés saisonniers ont investis le village chef-lieu de commune depuis la création de nouvelles zones d'habitation comme de Sollycounda. Ils s'activent principalement dans le domaine agricole. Ils venaient déterrer les arachides. Mais, avec le recul de la culture de l'arachide dans la zone, les immigrés saisonniers ont fait une reconversion professionnelle. Ils s'exercent aujourd'hui dans le nettoyage des champs et des vergers d'anacarde ou encore dans l'exploitation du charbon. Les immigrés saisonniers

viennent de la Gambie, de Kolda, de la Guinée Bissau et de certaines localités de la région de Sédhiou.

Aux côtés de ces immigrés saisonniers, on a les immigrés d'installation et de longue durée. Dans cette liste on a les Bissau Guinéens qui viennent en tête suivi des Guinéens de Conakry ainsi que des Gambiens. Les Bissau Guinéens, dans leur quête d'un havre de paix suite à l'instabilité politique de leur pays, ont fini par habiter la zone. Cette terre constitue un refuge pour ces derniers.

Le secteur du commerce voit coexistés les guinéens de Conakry, les Baol-baol et les mauritaniens. Quant aux gambiens, ils se sont installés dans la commune grâce à la proximité de leur pays d'une part et de la disponibilité des ressources forestières d'autre part aux alentours. Ils ont fait de Bounkiling une base arrière pour exploiter la forêt. Puisque celle-ci ne dispose plus de forêt depuis le découpage de 2008. L'installation de certains immigrés nationaux est due aux études. Cette frange de population se trouve principalement à Sollycounda. Le quartier reçoit des jeunes de plusieurs horizons de la Casamance venues se former dans la théologie (étude du coran et de l'Islam).

Malgré cette panoplie d'immigrants, on n'a recensé aucune structure qui les mobilises ou dans laquelle ils s'activent. Néanmoins, ils entretiennent de bonnes relations avec la population autochtone. Etant donné qu'ils se sont installés aux alentours de Soubacono (premier lieu d'installation du village), ils gèrent les destinées de leur quartier. Car ils y officient comme délégués de quartier. C'est le cas à Mansacounda, Sollycounda, Boulouf et Grand-Dakar. Ces quartiers sont sous le magistère des immigrés. Cette collaboration se ressent aussi entre eux et la mairie.

Grâce aux relations de la population autochtone et les immigrés, la mairie a trouvé un partenaire en Gambie, en l'occurrence le gouvernorat de Mansakonko. Les deux collectivités locales entretiennent de bonnes relations et s'entre-aident mutuellement ; dans la facilitation de la traversée au niveau du ferry de Farafenié du côté Gambien et la négociation sur le sort des immigrés exploitants forestiers Gambiens en cas de litige avec les autorités compétentes du côté de Bounkiling. Bref, les immigrés sont bien insérés dans le tissu sociale d'où leur présence dans presque tous les quartiers de la commune. Par ailleurs, c'est quartiers n'ont pas le même potentiel attractif. Il en ressort alors une différence dans la réception des flux comme le reflète le graphique qui suit.

| Quartier     | Quantité  |
|--------------|-----------|
| Grand-Dakar  | 10        |
| Kégnéto      | 13        |
| Mansacounda  | 8         |
| Sollycounda  | 26        |
| Soubacono    | 5         |
| <b>Total</b> | <b>62</b> |

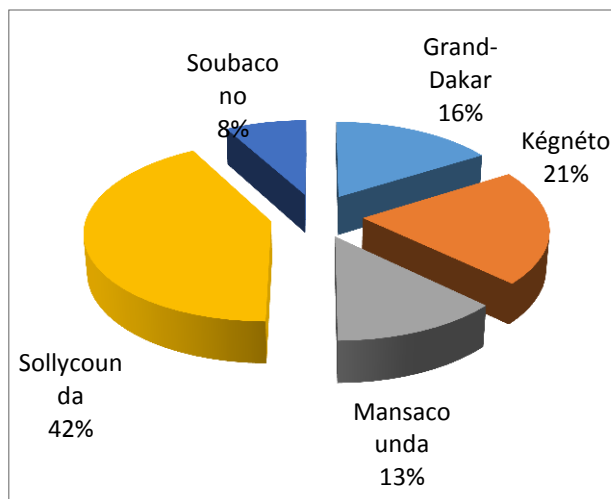


Figure 2 : Répartition des immigrés par quartier dans la commune de Bounkiling.

Les immigrés se trouvent dans tous les quartiers de la commune sauf à Kouady. Cela peut se justifier par le fait qu'il soit un peu en retrait par rapport au reste de la commune et de la route nationale n°4. Sollycounda accueille plus d'émigrés. Il est suivi respectivement par Kégnéto, Grand-Dakar, Mansacounda et Soubacono. En revanche, le caractère réceptif de flux des quartiers ne diminue en rien en leur statut de pourvoyeur d'émigrés.

### 3.2 L'émigration

L'émigration est assez importante dans la commune de Bounkiling.

Les principaux déterminants de l'émigration de la commune sont :

- Le manque de qualification au niveau local
- La poursuite des études
- La non disponibilité de l'emploi
- Le regroupement familial (mariage)

En effet, les émigrés de Bounkiling ont longtemps investi les berges du fleuve Casamance à la recherche du travail. Au fait, l'émigration remonte à l'époque de la colonisation. Ziguinchor et Goudomp furent les principales destinations des fils de ce village au même titre que celles de ses deux voisins que sont Kouady et Kégnéto. Après le déclin du transport fluvial au profit du transport terrestre. L'attraction du fleuve par le biais du chargement de l'arachide, a pris ainsi fin. Face à cette situation, étant donné que la migration est une source de production de biens, les fils de ce terroir se sont tournés vers le bassin arachidier.

En réalité, Ce lieu fut le terrain d'expérimentation de la culture de rente au Sénégal. Mais cette destination a perdu cette faveur au cours du temps à cause de l'appauvrissement des terres et de la faiblesse des rendements. Mieux encore le déplacement des émigrés de Bounkiling vers ce terroir a pris un coup vers les années 1983 avec la découverte des avantages liés à la richesse des terres propices à la culture et à l'élevage dans la vallée du fleuve Sénégal. La destination Richard-Toll prit ainsi forme.

Aujourd'hui les destinations des enfants de Bounkiling sont assez variées. Il ressort de ce constat un réel engouement des jeunes de se rendre en ville de plus en plus. C'est pourquoi la commune enregistre plus d'émigrés respectivement à Dakar et Ziguinchor plus que les destinations à l'intérieur du pays. Le choix de migrer se fonde généralement sur les possibilités offertes par le lieu d'accueil. Dans ce cadre le milieu urbain est plus convoité par les potentiels candidats à l'émigration. Les villes se distinguent par leur capacité à offrir une multitude d'activités aux personnes qu'elles accueillent. Autrement dit, chaque destination se particularise par les services qu'elle peut offrir.

| Région        | Quantité   |
|---------------|------------|
| Dakar         | 67         |
| Diourbel      | 3          |
| Kaolack       | 4          |
| Kolda         | 4          |
| Saint - Louis | 1          |
| Tambacounda   | 3          |
| Thiès         | 5          |
| Ziguinchor    | 13         |
| <b>Total</b>  | <b>100</b> |

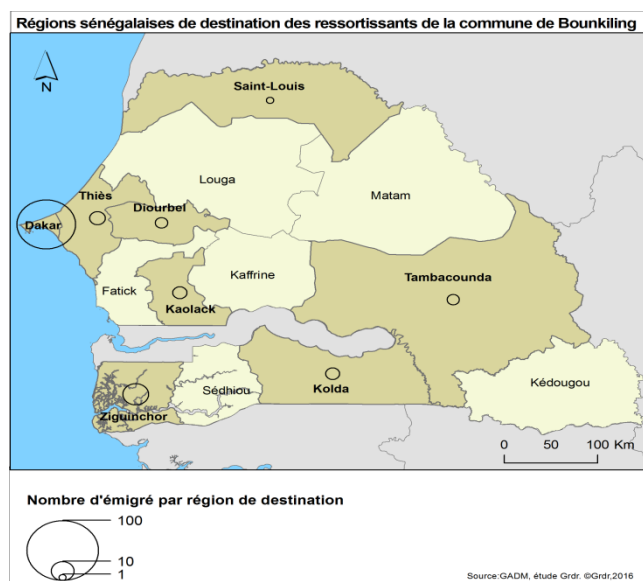


Figure 3 : Destinations des migrants internes de Bounkiling.

Au regard de cette carte qui illustre les destinations nationales des émigrés de Bounkiling ; on s'aperçoit facilement de l'orientation des émigrations vers Dakar et Ziguinchor. Le centre du pays qui était jadis le symbole même de la migration interne est presque vide. Les régions de Kaolack et Diourbel qui continuent à accueillir les émigrés de la localité se retrouvent avec un

faible effectif. Saint-Louis aussi se trouve dans cette même situation. Hormis les départs vers l'intérieur du pays, ils existent ceux qui sont orientés vers les pays africains.

La destination Ouest africaine reste dominée par la Gambie qui accueille la majorité des émigrés de la commune. Cette destination est prisée par les émigrés du fait des liens forts qu'ils entretiennent avec ce pays. Pour rappel, avant l'avènement des communes, la communauté rurale de Bounkiling était frontalière à la Gambie. En plus de ce lien géographique, il existe un réseau de passeur qui se trouve dans ce pays. Avec la montée en puissance de la migration clandestine, les destinations africaines des émigrés de Bounkiling se sont reconfigurées. Ce fait est lisible sur la carte ci-jointe.

| Pays              | Quantité   |
|-------------------|------------|
| Algérie           | 1          |
| Angola            | 1          |
| Cameroun          | 1          |
| Cap-Vert          | 6          |
| Côte-D'ivoire     | 1          |
| Gabon             | 2          |
| Gambie            | 20         |
| Guinée Bissau     | 2          |
| Guinée Equatorial | 1          |
| Lybie             | 8          |
| Mali              | 5          |
| Maroc             | 6          |
| Mauritanie        | 2          |
| Sénégal           | 100        |
| <b>Total</b>      | <b>156</b> |

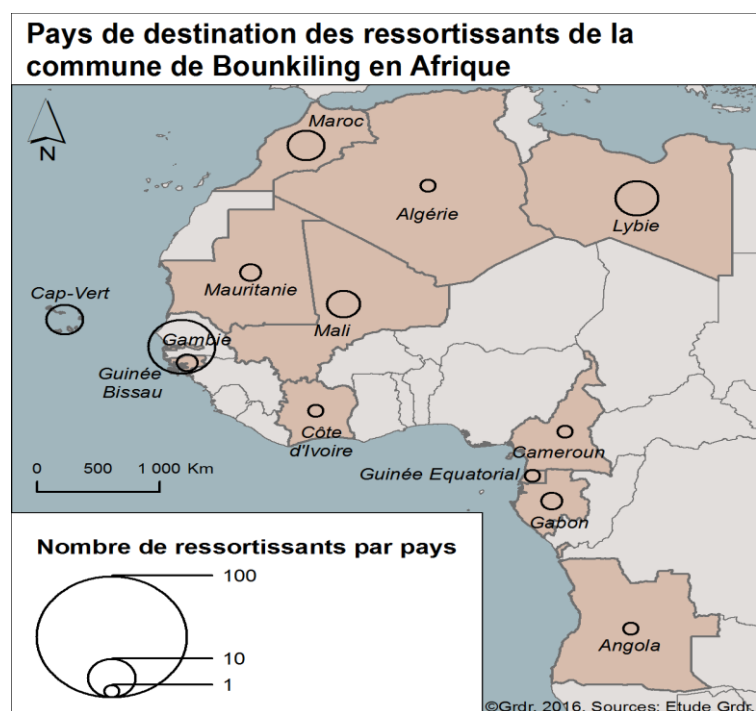


Figure 4 : Les destinations Africaines des ressortissants de Bounkiling.

Les pays limitrophes de Sénégal sortent du lot. En dehors de la Gambie, le Mali et le Cap-Vert enregistrent des effectifs plus importants que ceux des pays du golfe de Guinée. A l'opposé des pays du golfe et de l'Afrique centrale (Côte-d'Ivoire, Cameroun, Guinée Equatoriale, Gabon et Angola), l'Afrique maghrébine accueille un nombre important d'émigrés notamment la Lybie et le Maroc. Cette situation n'est pas anodine puisque ces deux pays constituent les lieux de transit pour accéder à l'Espagne et à l'Italie.

Par ailleurs il est clair que la destination française demeure la plus importante en termes de nombre pour les émigrés de Bounkiling. A l'instar de l'ensemble des émigrés du pays la

France reste la première destination des émigrants de cette commune. Bien que l'Espagne et l'Italie soient les destinations de prédilection des nouveaux candidats à la migration occidentale. Cette destination est convoitée depuis plusieurs années, mais s'est accentuée vers les années 1970. En dehors de ces trois destinations Européennes, le reste du monde accueille quelques émigrés avec seulement 18 individus. Cet effectif est égal à celui de l'Italie qui est en train de décoller avec les importants flux de migrants clandestins qu'elle reçoit ces dernières années.

| Pays         | Quantité   |
|--------------|------------|
| Allemagne    | 2          |
| Angleterre   | 1          |
| Espagne      | 67         |
| France       | 73         |
| Italie       | 18         |
| Portugal     | 2          |
| Suisse       | 10         |
| USA          | 2          |
| Canada       | 1          |
| Brésil       | 1          |
| <b>Total</b> | <b>177</b> |

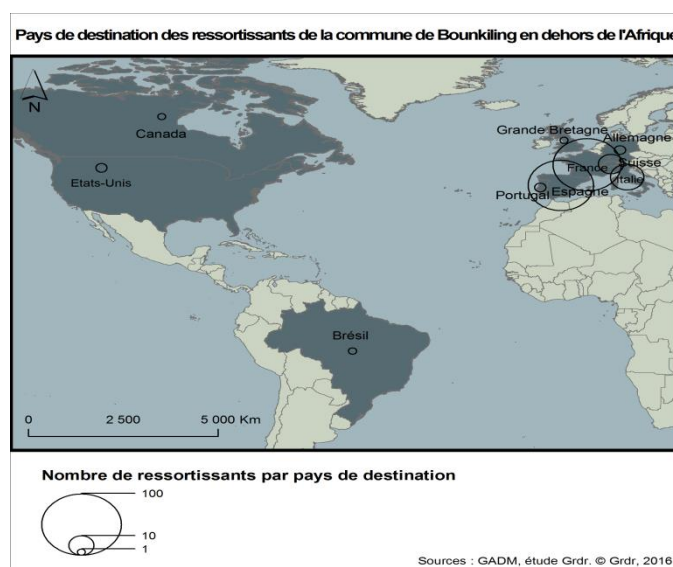


Figure 5 : Destinations dans le reste du monde des migrants de Bounkiling.

Au vue de cette carte, on se rend compte que ce sont les pays riverains de la Méditerranée qui reçoivent des émigrés de cette commune. Le bassin de la Méditerranée regorge d'émigrés de la commune. En faisant le cumul des effectifs, on obtient 175 émigrés répartis entre la France, l'Espagne, l'Italie, le Portugal, le Maroc, l'Algérie et la Lybie. Par ailleurs, en rapprochant les deux aspects de la migration à savoir l'émigration et l'immigration, on se rend compte que Bounkiling a un solde migratoire négatif avec 333 émigrants contre 62 immigrants<sup>3</sup>.

Malgré l'importance du nombre des émigrés dans la commune, ils souffrent d'un manque réel de structuration. La seule association d'émigrés répertoriée dans la zone est l'association des ressortissants de Bounkiling en France.

<sup>3</sup> Enquêtes Grdr 2014.

## Chapitre 4 : Migration et développement local dans la commune

### 4.1. Interrelation entre migrants et acteurs du territoire

Les relations entre les migrants et les populations non-migrantes ou autochtones sont au beau fixe. Les migrants sont associés à tous les projets initiés dans la commune. Les émigrés sont surtout au service de la population ; car ils jouent leur partition dans l'effort de développement et ce dans plusieurs secteurs. Quant à leurs relations avec la mairie, on note un certain rapprochement. Elle fait appel aux émigrés en cas de besoins et viennent en aide à quelques immigrants venus de la Gambie.

### 4.2. Réalisation des migrants

#### 4.2.1. Evolution des domaines d'intervention des migrants

Les domaines d'intervention des migrants de Bounkiling s'articulent autour du social, de la santé, du religieux, des services, de l'éducation, de la jeunesse et de l'économie. C'est-à-dire qu'ils orientent leurs interventions sur les problèmes sociaux de base. Il est à noter que l'appui des migrants profite à plusieurs personnes. En effet, le poste de santé de la localité est aujourd'hui un district sanitaire qui polarise l'ensemble du département.

| Secteur   | Niveau |
|-----------|--------|
| Santé     | 5      |
| Education | 1      |
| Economie  | 2      |
| Sport     | 1      |
| Religieux | 3      |
| Service   | 3      |

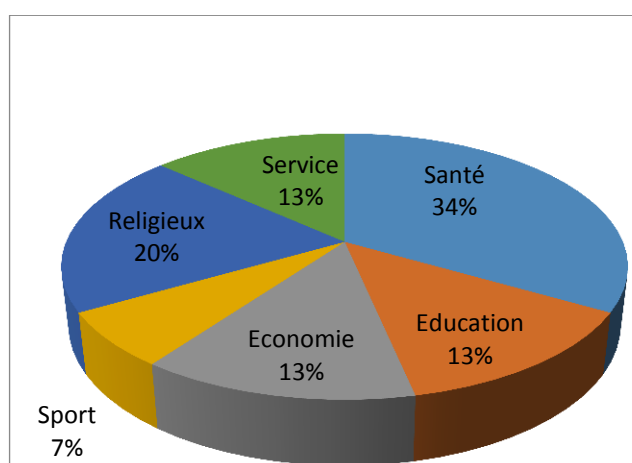


Figure 6: Secteurs d'investissement des émigrés de Bounkiling

Bounkiling a enregistré plus d'investissements dans le domaine de la santé que dans les autres domaines. Le secteur de la santé est suivi par le religieux. Ces investissements sont plus portés par les investisseurs individuels. Au fait, la seule organisation répertoriée est



l'association des ressortissants de Bounkiling en France. Elle s'investie presque dans les domaines du développement de leur localité sauf dans le secteur économique. Ce dernier est à mettre à l'actif des investisseurs individuels.

#### 4.2.2 Zones d'intervention des migrants de la commune

Les investissements des migrants répertoriés dans la commune se dessinent comme il suit :

- Construction des locaux du bureau de la poste
- Construction de la maternité
- Octroi de deux ambulances
- Octroi de matériels didactiques au lycée
- Participation à la construction de la grande mosquée et celle de Grand-Dakar
- Don de 20 lits et accessoires au poste de santé
- Don de jeux de maillots aux jeunes
- Implantation d'une boulangerie
- Création d'une ferme avicole et horticole

Ces interventions sont réalisées à la fois dans la commune et hors de la commune. Mais il est important de souligner que c'est dans la commune qu'ils investissent le plus.

| Lieu d'investissement | Nombre |
|-----------------------|--------|
| Commune               | 6      |
| Hors commune          | 1      |

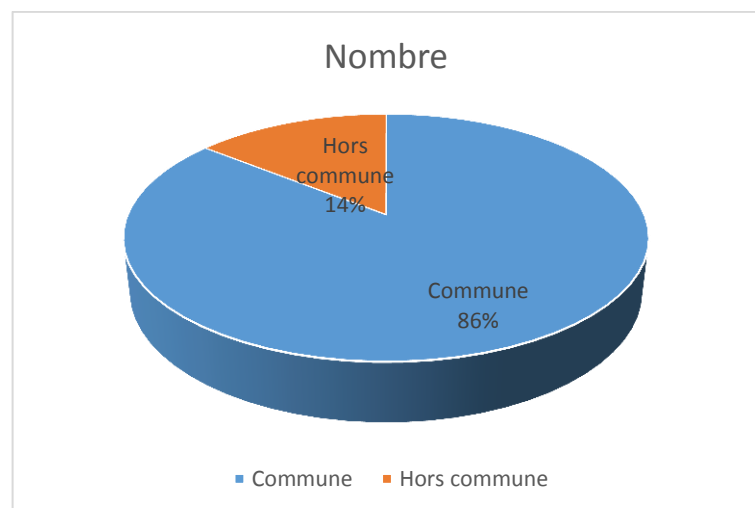


Figure 7: Répartition spatiale des investissements des migrants de Bounkiling.

Tous ces investissements listés ci-dessus sont dans la commune sauf la ferme qui se trouve à peine à 1 kilomètre de Kégnéto dans la commune d'Inor. Par ailleurs le manque d'association de migrants dans la commune réduit considérablement l'investissement associatif. Alors les efforts de développement sont plus portés par les investisseurs individuels.

### **4.2.3. Apport financier, matériel et immatériel de la migration**

Les apports des migrants sont multiples et variés. L'apport financier est difficile à évaluer dans cet effort de développement soutenu par les migrants surtout les émigrés. Ils assistent leur famille par des envois d'argent et participent financièrement aux événements religieux de la commune. L'apport matériel est visible à travers les bâtiments qu'ils ont construits chez eux ou à la construction desquels ils ont participé (mosquée, maternité, bureau de la poste...). L'apport immatériel est illustré par les actes d'un émigré de retour qui s'investit pleinement à l'agriculture. Cet acte posé pousse certaines personnes de la commune à se poser des questions sur la possibilité de réussir sur place sans pour autant affronté le monde inconnu autour de la migration. Alors cet acte démystifie un tant soit peu l'image du migrant. C'est le projet d'aviculture et d'horticulture de ce dernier qui a eu le mérite d'être analysé dans ce présent profit.

Il est soutenu par le PAICODELS à hauteur de 2.000.000 f CFA et 5.000 Euro de la part de l'OFI. S.M Faty (porteur du projet) soutient qu' « *on ne peut pas être patron en Europe, mais il est possible de le devenir chez soi...* ». Cette prise de conscience l'a encouragé à revenir et investir chez lui. Son projet a été étudié à la fois par ses deux bailleurs que sont l'OFI et le PAICODELS mis en œuvre par l'Agence Régionale pour le Développement de Sédhiou. A l'instar de tout investissement, le promoteur a fourni 1.500.000 f CFA comme apport. Ce projet facilite aujourd'hui la fourniture de produits horticoles et poulets de chair sur les marchés des départements de Bounkiling et Sédhiou. L'apport de ce projet consiste le plus dans le fait qu'il a permis de donner de l'emploi à quatre personnes. Mieux encore, il est probable que ce projet puisse conscientiser plus d'un à retourner vers la terre afin de faire profit sur place. Le promoteur s'est convenu avec ses employés de travailler ensemble pendant toute la saison sèche et une possibilité de continuer pendant l'hivernage.

En réalité, le défi à relever ici est d'assurer une offre suffisante pour toute la zone et dans la continuité. En dehors de ses employés, le promoteur pourrait faire bénéficier son expérience, puisqu'il a reçu des formations en agriculture lorsqu'il était en France, aux jeunes ainsi qu'aux femmes qui s'activent le plus dans le maraîchage après la saison des pluies.

|                             |   |
|-----------------------------|---|
| Apports Culturels           | 3 |
| Innovations                 | 5 |
| Partenariats                | 5 |
| Plaidoyer                   | 2 |
| Solidarités familiales      | 2 |
| Contributions sociales      | 4 |
| Investissements économiques | 5 |

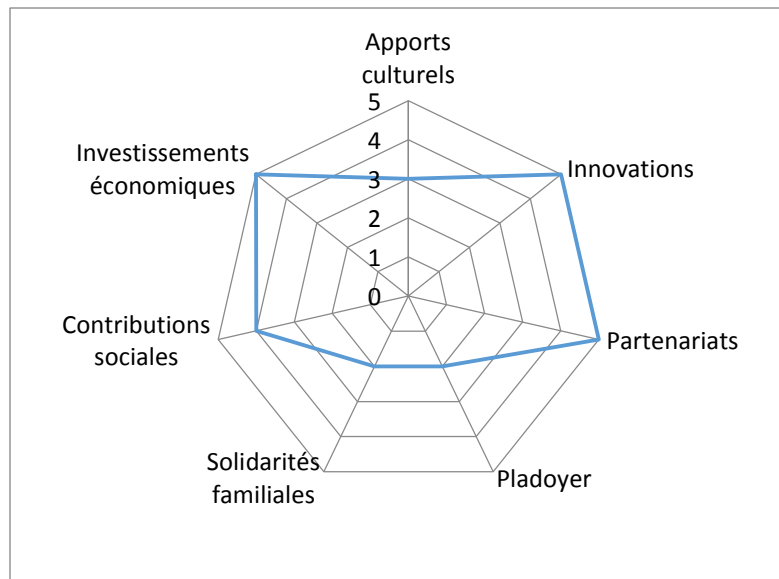


Figure 8 : Radar des compétences du projet d'aviculture et d'horticulture à Bounkiling.

La migration dans la commune de Bounkiling se particularise par la présence des Gambiens. Ces immigrants font de cette commune une base arrière pour ces exploitants forestiers. Cette complicité avec les immigrants de la Gambie se comprend par l'existence d'un réseau de passeurs qui recrute les jeunes de cette commune. Du coup, les destinations Africaines des émigrés de la commune sont les pays Maghrébins. Nous avons le Maroc et la Lybie qui viennent en tête de cette destination. Le Maroc étant séparé de l'Espagne par le détroit de Gibraltar offre une porte d'entrée aux émigrés. De son côté, la Lybie donne directement accès aux îles Ciliciennes qui se trouvent dans la mer méditerranéenne. Ces îles constituent le lieu de passage vers l'Italie. C'est pourquoi nous enregistrons aujourd'hui de fortes communautés de Bounkiling en France, Espagne et Italie.

## **Conclusion**

Boukiling connaît aujourd'hui une forte émigration. Ce mouvement de population apporte sa touche à l'effort de développement de la commune. Le domaine communautaire est soutenu par l'apport des migrants. En réalité, les migrants interviennent dans plusieurs secteurs de la vie communale. On les ressent au niveau de la santé, l'éducation, le religieux, la sécurité alimentaire des familles et tout récemment dans le volet économique. Mais, il est important de souligner l'existence de l'immigration depuis plusieurs années. Puisque certains quartiers sont presque entièrement peuplés par ces immigrants venus dernièrement. Malgré cet effort de la migration pour améliorer les conditions de vie des habitants de la commune, elle participe à la déforestation du département. Alors face à cette situation, il urge de prendre des mesures adéquates face à ce phénomène. Du coup, ces recommandations sont à considérer afin de cerner la migration dans cette commune.

- *Organiser les émigrés hors de la France en association afin que leurs participations aient plus d'impact sur le processus de développement.*
- *Sensibiliser les immigrants exploitants forestiers sur les abus d'abattage.*
- *Soutenir les efforts individuels des migrants porteurs de projet.*