

E 22 374  
SOMIVAC

11.300 GUE

ZONAGE DE LA BASSE CASAMANACE

11.300 GUE





E 2233  
SOMIVAC

SOCIETE DE PROMOTION EN VALEUR  
AGRICOLE DE LA CASAMANCE  
SOMIVAC

0  
BUREAU D'ETUDES, DE L'EVALUATION  
et DE LA PROGRAMMATION ( BEEP )

ZONAGE DE LA BASSE CASAMANCE

SOUS LA DIRECTION DE  
SIDY GUEYE - AGRONOME

REALISE PAR :  
NGOYE FALL } ASSISTANTS DE RECHERCHE  
BENJAMIN FAYE }

AVRIL 1984





# S O M M A I R E

## INTRODUCTION :

### CHAPITRE I :     OBJETCTIF

I = 1	Méthode utilisée pour rassembler les données	2
I = 1-1	Information de base	2
I = 1-2	Docu mentation	3
I = 2	Méthode utilisée pour exprimer les résultats	3

### CHAPITRE II     CHOIX DES CRITERES     4

II = 1	Composition et répartition ethnique	5
II = 1-1	Composition ethnique	5
II = 1-2	Répartition ethnique	6
II = 2	Densité de la population	10
II = 3	Pluviométrie	11
II = 4	Occupation du sol	12
II = 5	Paire de Boeufs	13
II = 6	Cultures dominantes	14
II = 7	Taille moyenne de l'exploitation Agricole	15

### CHAPITRE III     ZONES HOMOGENES     16

### CHAPITRE IV     ANNEXES

"Les processus de connaissance scientifique sont aussi importants que les résultats" Christine JOSSO : les modes de transmission : P.U.F  
cahier de l'IED ( Epistemologie )

Ce travail est aussi le résultat des discussions et suggestions de toute l'équipe du BEEP.

Il a été possible grâce à la mémoire régionale que constitue le centre de documentation de la SOMIVAC.



## INTRODUCTION :

La notion de zone n'est pas une nouveauté au point de chercher à la rendre familière à travers une définition. Nous nous sommes habitués au terme et en avons déjà une compréhension de par le découpage de l'aire d'intervention du PRS et du PIDAC.:

Certes ce cadre a servi au BEEP\* à choisir des échantillons (village, exploitation agricole) ayant permis de collecter des données de base. Mais la difficulté provient de la prise en compte d'un nombre limité de critères, tous relatifs à la population (ethnie, taille du village) \* \*.

Or la nécessité d'un zonage\*\* est souvent dictée par les objectifs poursuivis. Qu'il s'agisse d'étude de projet ou de marché, d'évaluation, de transfère de technologie portant sur le monde rural, le BEEP se doit de prendre en compte l'ensemble des caractéristiques humaines, physiques et techniques.

De là, l'efficacité d'une enquête, peut-on dire, dépend entre autre, de la représentativité de l'échantillon et c'est - à dire que ces caractéristiques moyennes et sa structure reflète l'ensemble de l'univers étudié.

### CH.1

#### OBJECTIF

Préoccupé par les difficultés de choix d'échantillons représentatifs, le BEEP s'est attelé depuis quelques années à découper les aires d'intervention des projets de la SOMIVAC en zones homogènes.

Celles-ci répondent à un besoin d'ordre technique: établir un système d'échantillonnage efficace, autrement dit réunir les conditions pour que l'échantillon choisi reflète pour l'essentiel les caractéristiques de la zone d'étude.

Le zonage de la moyenne Casamance\* a déjà été fait; on n'attendait plus que celui de la Basse Casamance.

Son but est essentiellement pratique. Cependant, par les renseignements qu'il fournit sur la répartition ethnique, la situation démographique, les caractéristiques naturelles (occupation du sol, pluviométrie) et la corrélation qu'il établit entre population active et superficie cultivée, ce document nous a paru pouvoir être un guide susceptible d'orienter à la fois le chercheur et l'homme de terrain.

#### I - 1 Méthode utilisée pour rassembler les données.

Elle a été la suivante :

##### I - 1-1 Informations de base

La collecte des données de base a été faite au niveau des sous-préfectures et des CER, étant étendu que c'est là où se trouvent

.../...

Le BEEP constitue un département de la SOMIVAC chargé de l'étude de l'évaluation et la programmation.  
Le résultat des enquêtes 1979/1980. PRS division évaluation  
voir R. Billaz et Y. Diawara enquête en milieu rural sahalien EPUF cette ouvrage précieux pour une bonne compréhension du zonage.  
à voir la zonalisation de la Moyenne Casamance.



en générale les statistiques officielles. C'est à ce niveau également où des contacts ont été pris avec des paysans connaissant assez bien les groupes ethniques, leur importance et sachant les localiser (ce sont le plus souvent des Chefs de village ou des Conseillers ruraux).

Ainsi, il a été possible :

De disposer des listes nominatives des villages, communauté rurale par communauté rurale;

- D'établir la composition ethnique de chaque village de même que la dominante de chaque zone.

#### I - 1-2. DOCUMENTATION

D'autres informations complémentaires avaient été recueillies à partir de la documentation sur :

- la densité de la population
- la pluviométrie
- l'occupation du sol
- et les cultures dominantes

#### I - 2 Méthode utilisée pour exprimer les résultats.

Partant de ces données, la méthode a consisté à :

- identifier les différentes ethnies présentes, les hiérarchiser suivant leur importance numérique, les regrouper suivant leur voisinage et leurs affinités;
- dégager ensuite des zones portant souvent le nom de l'éthnie dominante et celui historique de la localité.
- établir un tableau synoptique portant en ordonné les différents Arrondissements de la Basse - Casamance, et en abscisse les critères utilisés. Ainsi une lecture horizontale permet de rassembler toutes caractéristiques d'un Arrondissement. De la sorte, les zones homogènes se distinguent nettement sur la base des comparaisons.

Les critères déterminantes du découpage en zone homogènes ont été :

- éthnie dominante
- culture dominante
- pluviométrie
- Paires de boeufs.

Les différences sensibles entre arrondissements ont partout conduit à délimiter les zones. De même, les ressemblances approximatives ont donné des zones à cheval sur deux Arrondissements. Il a été tenu compte de certaines spécificités à l'intérieur de quelques zones homogènes. Ceci a conduit à délimiter des sous-zones.

#### LE CHOIX DES CRITERES

Il est dicté par la vocation agricole de la SOMIVAC mais aussi par les objectifs méthodologiques du BEEP.

Partant, les éléments ci-dessous correspondent mieux à ces préoccupations :

- Les hommes, regroupés en ethnies, produisant pour satisfaire à leur besoins;



SOMIVAC

DEEP

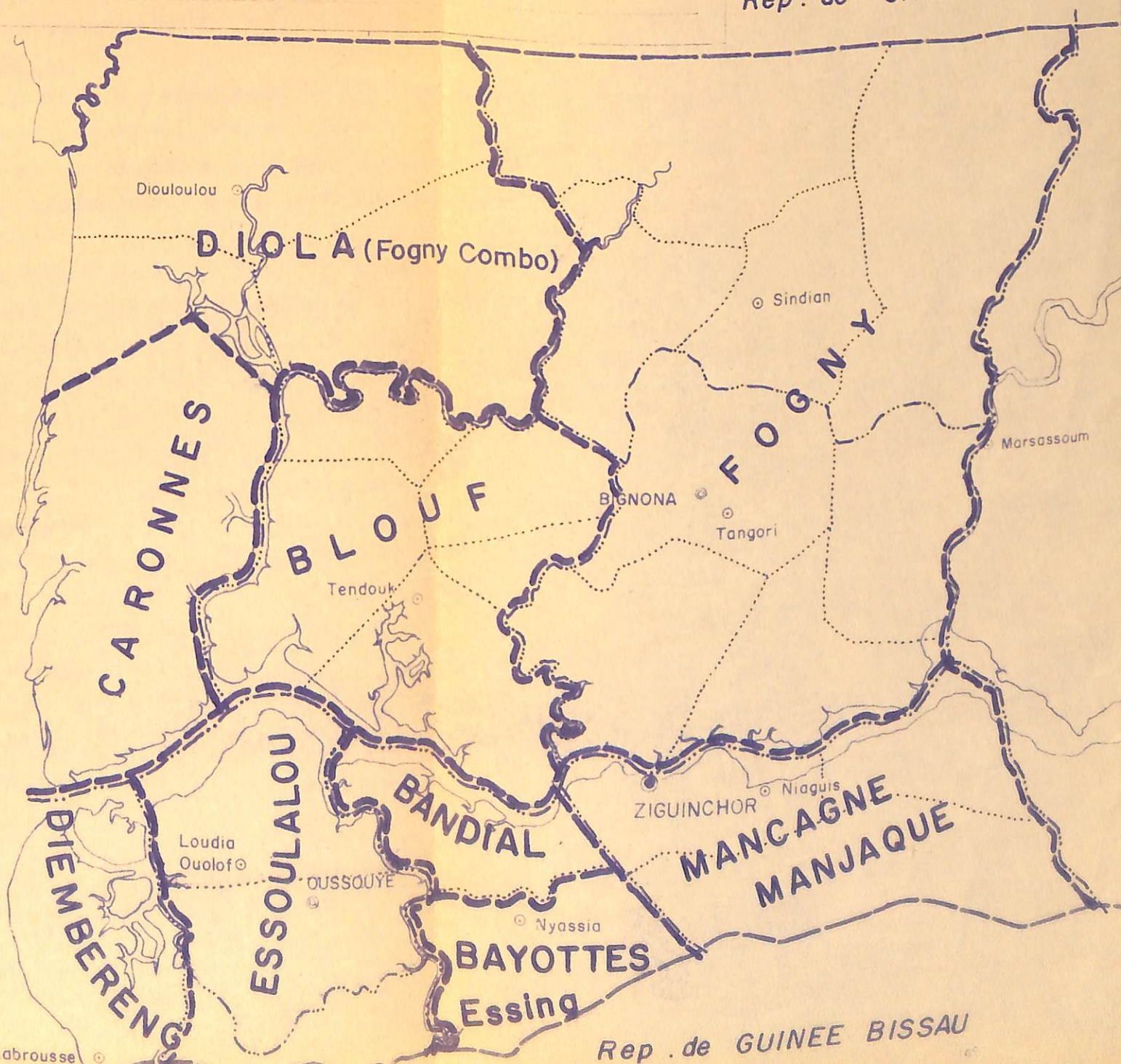
BASSE CASAMANCE

CARTE DES ETHNIES DOMINANTES

Echelle : 1 / 500 000

- Limite d'Etat
- - - Limite de Région
- ..... Limite de Département
- Limite d'Arrondissement
- ..... Limite de Communauté rurale
- Limite Ethnies dominantes

Rep. de GAMBIE



Rep. de GUINEE BISSAU



- La terre, sur laquelle ils vivent et y tirent de par leurs activités, les éléments nécessaires à la vie;
  - L'eau, donc la maîtrise est signe de prospérité en ce qu'il joue un rôle important particulièrement dans la vie paysanne;
  - Les outils qui permettent la transformation et la maîtrise du milieu;
  - Les produits, qui rendent compte du travail paysan.
- L'éclatement de ces éléments donne les critères\* ci-après :

- Répartition ethnique
- Densité de la population
- Occupation du sol
- Pluviométrie
- Equipement en paire de boeufs
- Cultures dominantes
- Taille moyenne de l'exploitation \*

2 = 1

COMPOSITION ETHNIQUE \* \*

La Basse Casamance, terroir Diola par excellence est plus une mosaïque d'ethnies. De nombreuses autres groupes y vivent. Il s'agit des :

- Baïnouncks, qui, bien que minoritaires et menacés en tant qu'ethnie, ont la réputation d'être les premiers habitants du terroir.
- Mandingues, venus sans doute de la Moyenne Casamance et de la Gambie, sont porteur d'un model socio-culturel qu'ils ont su introduire dans la sous-région, depuis le siècle dernier, souvent à travers un prosélytisme belliqueux.
- Mandjaques et Mancagnes, venus de la Guinée Bissao et sans trop s'en éloigner vivent surtout dans le sud-est de la sous-region.
- Peul, Toucouleur, Sérère, Ouolof, sont des immigrés récents, venus de la République de Guinée ou de la Haute Casamance ( pour les 1ers ) ou des Régions Nords du Pays. Dominant dans aucun village, ils sont rarement sédentaires.
- Les Diolas, il est important de le signaler, ne constituent pas un groupe homogène. Des différences de dialectes parfois significatives, tout comme l'adoption du model Socio-culturel Mandingue par certains en témoignent éloquemment.

---

le  
\* à défaut de statistique fiable, nous avons volontairement omis/potentiel animal.

\* il est important de signaler que l'exploitation agricole en Basse Casamance reste à être définie; néanmoins, certaines indications permettent de l'identifier sur le terrain.

0. SANE caractéristiques Générales de la zone d'intervention du PIDAC.



Relevons que Bandiale et Karone, non seulement ne se comprennent pas tout à fait entre eux et avec les autres Diolas, mais souvent ne s'identifient pas comme tel.

De même le dialecte Diola Fogny a perdu sa pureté originelle du fait de l'adoption de plusieurs termes mandingues dans leur patrimoine linguistique. Ce phénomène familièrement désigné sous le vocable de "mandinguisation" est également perçue comme rejet des instruments aratoires Diola (le kayendo) au profil du "Darembo" et du "baro" qui sont des outils typiquement mandingues, ou encore comme dédain du travail rizicole pour les hommes.

La localisation des différents groupes et sous groupes permet de dégager les zones ethniques ci-dessous.

## 2 - 1.2 REPARTITION ETHNIQUE

Hormis le Sud-Est de la sous-région, la prédominance Diola est partout affirmée en Basse Casamance.

Au Nord du fleuve Casamance nous avons :

### - La zone Fogny

La zone occupe les terres du plateau situées au Nord-Est. La partie Nord fait frontières avec la Gambie. A l'Est elle est limitée par le Département de Sédhiou et à l'Ouest par la zone Fogny Kombo et le plateau de Djigout.

Administrativement la zone ne correspond à aucune structure; néanmoins elle englobe l'Arrondissement de Sindian et la majeure partie de Tenghory.

Les Fogny sont de grand producteur d'arachide et de mil, et semble être (avec ceux du Calounaïlle) les plus ouverts aux innovations.

### - La zone "Mandinguisées" ou les Calounaïlles.

Elle correspond précisément aux C.R de Ouonk et de Koubalang : C'est la région du bassin du soungrougrou communément dénommée "les Calounaïlles".

Historiquement cette zone ne fait pas partie du Fogny, bien que parlant tous deux le même dialecte et ayant subi la domination des Mandingues.

L'influence assez vive de ces derniers sur la Région lui a valu la dénomination de Diola Mandinguisés par opposition au Diola encore attachés à leur identité culturelle.

.../...

\* Chez les Diola Mandinguisés l'organisation sociale de la production est basée sur le sexe. Les femmes travaillent dans les rizières alors que les hommes s'occupent des cultures sèches

Voir Ousmane SANE Caractéristiques Générales de la zone d'intervention du PIDAC Juillet 1981

Voir aussi C. Roche. Conquête et Résistance en Casamance.



### La zone Fogny Kombo

Les Fogny Kombo vivent surtout dans les CR de Djinaky et de Diouloulou. De religion musulmane ils ont reçu l'influence des Mandingues de Gambie tout en restant Diola pour l'ensemble. En effet bien que parlant le mandingue et cultivant surtout l'arachide et le riz, ils utilisent toujours le "Kayendo" et maintiennent la division du travail basée sur les opérations techniques.

### La zone Blouf

Elle correspond géographiquement au plateau de Djigout et administrativement à l'arrondissement de Tendouck. Homogène dans sa composition ethnique (habilité presque exclusivement de Diola Blouf) le Blouf regroupe un petit nombre de villages à très forte concentration humaine.

### La zone Karone

2-1 La confirmation a été faite que ces îles sont habitées de Karone que d'autres sous-groupes Diola sont venus rejoindre ; et, à notre connaissance aucun Diola ne s'identifie Blis.

La zone Karone occupe la partie Sud de la CR de Kafouline et offre un paysage aquatique difficilement accessible ouvert sur la mer et le fleuve Casamance.

D'autres sous-groupes Diola vivent au Sud du fleuve. Désignés sous le nom générique de Diola Kassa, ils ont su résister à toute tentative d'influence extérieur. La culture du riz est leur activité principale.

### La zone Bandiale

Elle est comprise dans l'arrondissement de Nyassia et correspond à la CR d'Enampore.

Outre les Bandiales qui constituent l'écrasante majorité de la population y vivent aussi des :

- Baïnouk
- Mandjaque
- Fogny et Blouf venus du Nord
- Mandingue et Peulh étrangers à la Basse Casamance.

### La zone Bayote - Essing

Le Sud de l'arrondissement de Nyassia (la CR de Nyassia) constitue la zone ainsi dénommée.

Eux aussi cohabitent avec les minorités repérées dans la zone Bandiale.



### La zone Diembéring

Diembéring semble plutôt désigné une localité géographique qu'un sous-groupe ethnique. Toutefois, les différents groupes sont généralement appelés ainsi. Néanmoins, au plan ethnique la dite zone constitue le terroir des Djiwat des Ouolof et des Hères.

### La zone Essoulalou

Les Diola Essoulalou Floup constituent les principaux sous-groupes de la zone. Les premiers vivent dans la CR de M'Lomp, les seconds quant à eux sont localisés au Sud (CR Santhiaba Mandjaque et Oukout) cohabitent avec les Houloufs (à l'Ouest) et les Edjamat (CR de Santhiaba Mandjaque).

#### 1. La zone Mancage - Mandjaque

Zone d'implantation préférée des populations venues de la Guinée Bissau et de l'intérieur du pays, elle fait figure qu'un véritable creuset et se situe à l'Est de Ziguinchor entre le fleuve et la frontière Guinéenne. La zone correspond à l'arrondissement de Niaquis.

Mancagne et Mandjaque constituent ses principales ethnies. Bien qu'apparentés au plan socio-linguistiques, ils s'identifient pas comme un seul groupe et connaissent des différents notables quant à :

- leur organisation sociale
- au fonctionnement interne de l'exploitation
- leur dynamique culturelle\*.

./.

---

\* Substra linguistique : culte et fétiche - réalité, migratoire, origine guinéenne.



## 2.2 DENSITE DE LA POPULATION

Le tableau ci-dessous indique la concentration de la population par département et par arrondissement .

Répartition de la population de la Basse-Casamance par arrondissement.

Départements	Arrondissements	Superficies	Population		Densité
			D A T	U P R	
BIGNONA	Diouloulou	1.823	27.707	27.365	14,53
	Sindian	1.437	36.005	35.582	24,76
	Tanghory	1.072,5	34.206	33.793	31,51
	Tendouck	902	38.171	37.733	41,85
TOTAL.....	Bignona	5.294,5	136.089	134.473	25,40
ZIGUINCHOR	Niaguis	692	20.074	24.312	35,13
	Niassya	461	13.858	16.741	36,31
TOTAL.....	Ziguinchor	1.153	33.903	41.053	35,61
OUSSOUYE	Loudia Ouolof	517	16.117	16.390	31,70
	Kabrousse	374	9.930	10.097	27
TOTAL .....	Oussouye	891	26.047	26.487	29,73
TOTAL Bassa.....	Casamance	7.338,50	196.038	202.013	27,53



S O M M A I R E

S O M M A I R E

<u>INTRODUCTION :</u>	Page	1
Chapitre I Objectif		1
1-1 Méthode utilisée pour rassembler les données		1
I-1-1 Information de base		1
I-1-2 Documentation		2
1-2 Méthode utilisée pour exprimer les résultats		2
Chapitre II Choix des critères		2
II-1 Composition ethnique		3
II-1-2 Répartition ethnique		4
II-2 Densité de la population		7
II-3 Pluviométrie		7
II-4 Occupation du sol		8
II-5 Les paires de boeufs		8
II-6 Cultures dominantes		10
II-7 Taille moyenne des exploitations		10
Chapitre III Zones homogènes.		10
ANNEXES		12







2-3 PLUVIOMETRIE

La Basse- Casamance a aussi la réputation d'être la localité la plus pluvieuse de la région.

Bien qu'il soit observé , depuis quelques années, une diminution en volume et une mauvaise répartition de la pluie, dans le temps et dans l'espace son importance sans l'angle des espoirs qu'elle porte, n'a en rien diminué.

\*

Le tableau ci-dessus indique son importance et sa variation sur une période de trois années.

Campagnes	1981/1982	1982/1983	1983/1984	Moyenne
Diouloulou	1020,4	596,7	989,2	879,4
Tendouck	952,7	628,85	993,4	856,1
Tenghory	904,5	622,45	963,25	821,3
Sindian	968,3	609	937,8	838,5
Niaguis	960,5	837	1.218	1.005,1
Nyassia	1.022,5		1.354	1.188,2
Loudia Ouolof	1.027,45	867,1	1.156	1016,8
Kabrousse	1.140,7		1.096	1.121,8

Source : Service Régional de la Production Agricole de la Casamance  
( Campagne 1981/1982 - 1982/1983 )

. PIDAC ; RAPPORT TRIMESTRIEL 1983.

Nota \* Les données du tableau sont pour l'essentiel de résultat d'un cumul. Ainsi Ziguinchor et Oussouye sont comprises respectivement dans les arrondissements de Niaguis et de Loudia-Ouolof.

De même les différents postes d'un arrondissement ont donné lieu à un cumul.



Ce qui précède permet de situer la densité de la population Basse Casamançaise dans la fourchette de 20 à 30 habitants au km<sup>2</sup>.

Toutefois, le trop grand écart observé sous l'angle de la densité, entre les Arrondissements de Diouloulou ( 14,53 hbts/km<sup>2</sup>) et de Tendouck (41,83 hbts/km<sup>2</sup> n'est pas sans lien avec le découpage des communautés Rurales. En effet les écarts entre superficies varient dans une proportion plus grande que les écarts entre populations dont la proportion maximale peut aller du simple au double\*.

#### 2 - 4 OCCUPATION DU SOL.

La sous-Région a une réputation de zone de forêt fissurée par de multiples cours d'eau. Les indications suivantes montrent qu'elles présente bien d'autres caractéristiques naturelles\* :

Forêts	28,7 % des sols
Savanes	6,8 % " "
Prairies	1,1 % " "
Mangroves et tannes	17,0 % " "
Vallées dégagées	15,2 % " "
Cultures sèches et jachères	21,6 % " "
Eaux de surfaces	8,6 % " "

(VOIR CARTE )

Les caractéristiques dominantes que sont la forêt (28,7 % ) les cultures sèches et jachères, et les mangroves et tannes, confirment partiellement la réputation sus-mentionnée.

#### 2 - 5 LES PAIRES DE BOEUFs.

Les seules données disponibles concernant le matériel agricole portent sur les paires de boeufs. Celles-ci sont pour l'essentiel concentrées dans la partie Est et Sud-Est de la sous-région. On observe cependant dans la dite zone une présence significative de charrues, de semoirs de charrette etc...\* Il en est autrement au sud du fleuve Casamance.

Le tableau ci-dessous indique la répartition des paires de boeufs dans la zone d'intervention du PIDAC de 1976 à 1980.

\* La suspension du Programme agricole ( campagne 1979 - 1980 ) n'a pas permis de remplacer ce matériel déjà vétuste. De même de recensement du matériel en fonction n'a pas encore abouti à grand chose. Signalons aussi que les sorties de troupeau ne sont pas prises en compte ici.



**S O M I V A C**  
**D E E P**

BASSE CASAMANCE

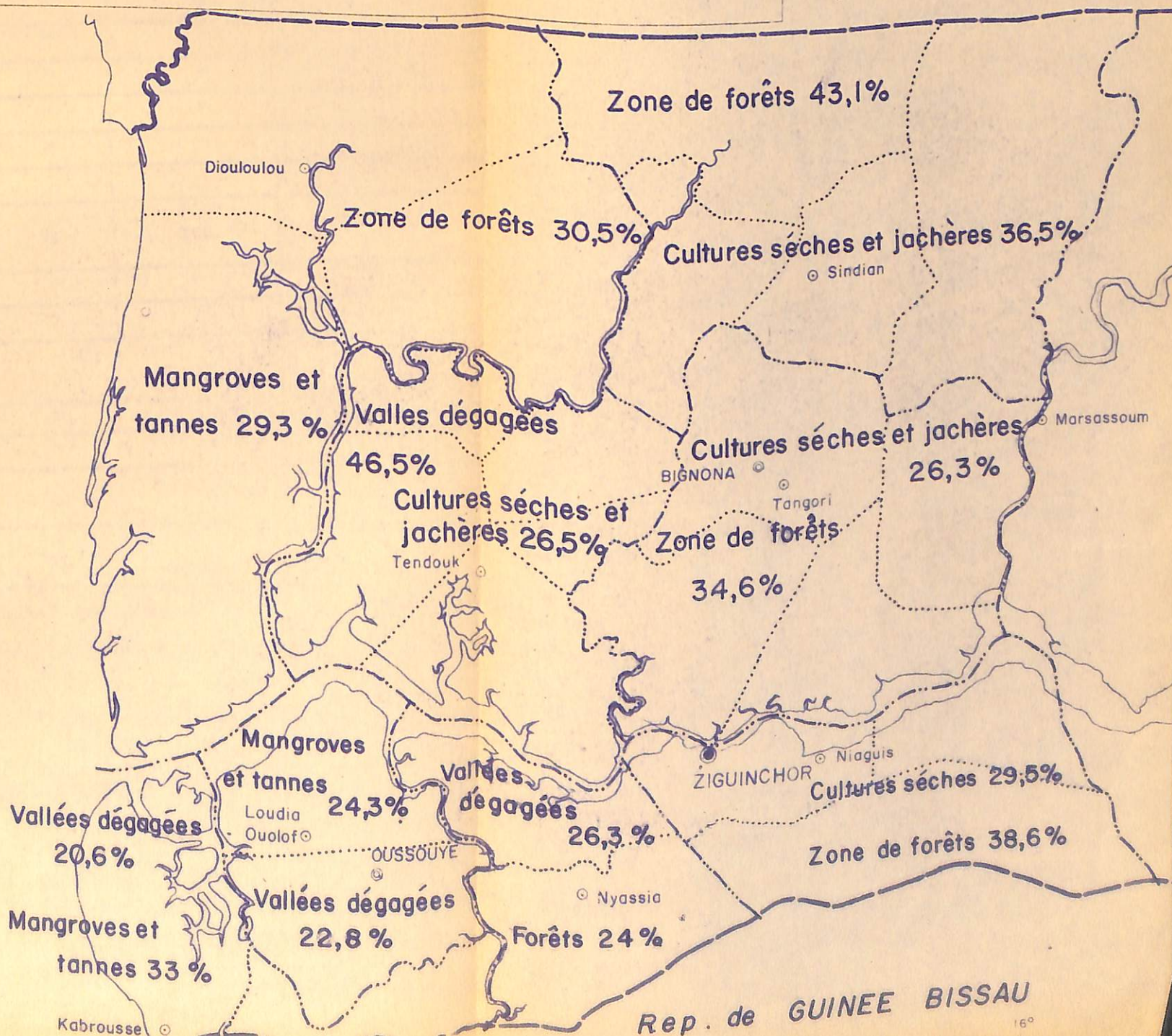
**OCCUPATION DU SOL**

Caractéristiques dominantes  
par Arrondissement

Echelle : 1 / 500.000

- Limite d'Etat
- - - - - Limite de Région
- Limite de Département
- Limite d'Arrondissement
- ..... Limite de Communauté rurale

Rep. de GAMBIE





## /SITUATION DES PAIRES DE BOEUFs DE 1976 A 1980 /

DEPARTEMENTS!	C A M P A G N E S				ANS
	1976/77	1977/78	1978/79	1979/80	
COUBANAO	11	27	41	-	79
TENGHORI	7	22	31	35	95
COUBALAN	3	4	15	-	22
NDIAGNE	8	11	24	-	43
SINDIAN	8	-	21	38	67
DIONGOL	21	13	25	-	59
BAILA	-	-	10	-	10
BADIANA	9	6	8	3	26
DILOULOU	5	4	6	13	28
BALINGOR	1	4	10	-	15
THICNCK BSSYL	4	-	5	-	9
TENDOUCK	-	-	-	2	2
KARTIACK	-	-	-	3	3
OUONCK	-	-	-	44	44
DJIBIDIONE	-	-	-	43	43
TOTAL DEPARTE- MENT BIGNONA	77	91	196	181	545
NIASSYA	-	-	-	-	-
NIAGUIS	-	-	17	-	17
TOTAL DEPARTE- MENT ZIGUINCHOR!!	-	-	17	-	17
OUSSOUYE	-	-	-	-	-
KABROUSSE	-	-	-	-	-
TOTAL DEPARTEMENT OUSSOUYE	-	-	-	-	-
TOTAL PROJET PIDAC	77	91	213	181	562

Il apparaît ici que plus de 95 % des paires de boeufs sont en service dans le Nord du fleuve, surtout au Nord-Est où leur importance atteint presque 80 %

Alors que le Sud du fleuve est presque vide ( VOIR CARTE )

OBSERVATIONS : Au cours de ces campagnes successives du PIDAC et malgré l'interruption du programme agricole, les paysans des arrondissements de Tendouck, Niassya, Oussouye n'ont toujours pas le thème de la traction bovine.



# SOMIVAC

## DEEP

BASSE CASAMANCE

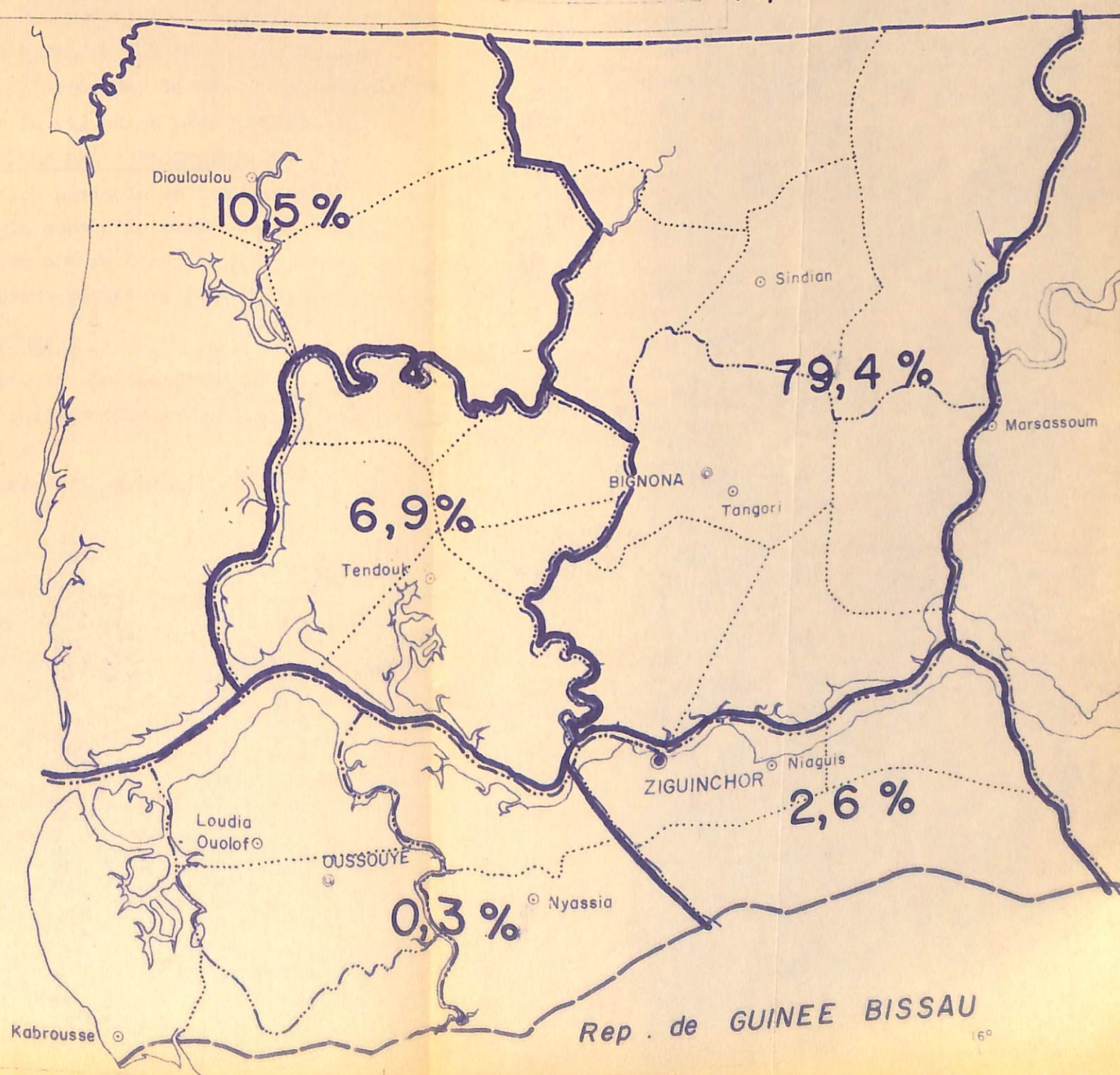
Pourcentage équipement en paires de boeufs  
par Zone homogène

Echelle : 1 / 500.000

### LEGENDE

- Limite d'Etat
  - - - Limite de Région
  - · - · - Limite de Département
  - · - - - Limite d'Arrondissement
  - · · · · Limite de Communauté rurale
  - Limite Zone homogène
- 10,5%** Pourcentage équipement en paires de boeufs/ zone homogène

-13°



17°

16°



2 - 6 CULTURES DOMINANTES

Deux paysages bien distinctes caractérisent le paysage culturel de la Basse Casamance.

Le Nord est dominé par les cultures sèches en occurrence l'arachide et le mil. Au sud, le riz occupe de très loin la première place au point d'être une quasi-exclusivité.

Ce critère exprimé en pourcentage\* donne la part des superficies cultivées, occupées par :

- L'arachide
- Le mil/sorgho
- Le maïs
- et le riz.

Il prolonge également le critère occupation du sol de par la correspondance entre des types de sol et les cultures.

Evidemment, l'arachide, le mil et le maïs, s'adaptent mieux aux zones sèches, alors que le riz exige plus d'humidité.

2 - 7 TAILLE MOYENNE DES EXPLOITATIONS.\*\*

L'exploitation agricole en tant qu'unité de production reste à être précisée dans la zone d'intervention du PIDAC.

Toutefois, le nombre d'actifs par exploitation,\*\*\* constitue une paramètre pertinent pouvant permettre d'en mesurer la taille. (VOIR CARTE)

ZONES HOMOGÈNES

Les regroupement de ces différents critères dans un tableau, Arrondissement par Arrondissement a permis de distinguer cinq (5) zones homogènes ce sont :

- La zone N°1 correspond à l'arrondissement de Diouloulou
- La zone n°2 correspond à l'arrondissement de Tendouck
- La zone n°3 correspond aux arrondissements de Sindian et de Tenghori. La repérage de la mandinguisation dans cette zone n'a pas conduit à un découpage interne. Les données de base n'étant pas disponibles au niveau CR.
- LA zone n°4 Correspond aux arrondissements de Kabrousse, de Loudia-Ouolof et de Nyassia.

Elle comprend en outre deux sous-zones :

\* Voir plan Directeur - Annexes statistique

\*\* Voir tableau Synoptique.

\*\*\* Voir l'évaluation de l'impact du PIDAC en Basse Casamance Tableau I - 2 page 6

; Voir tableau synoptique



**S O M I V A C**

**D E E P**

**BASSE CASAMANCE**

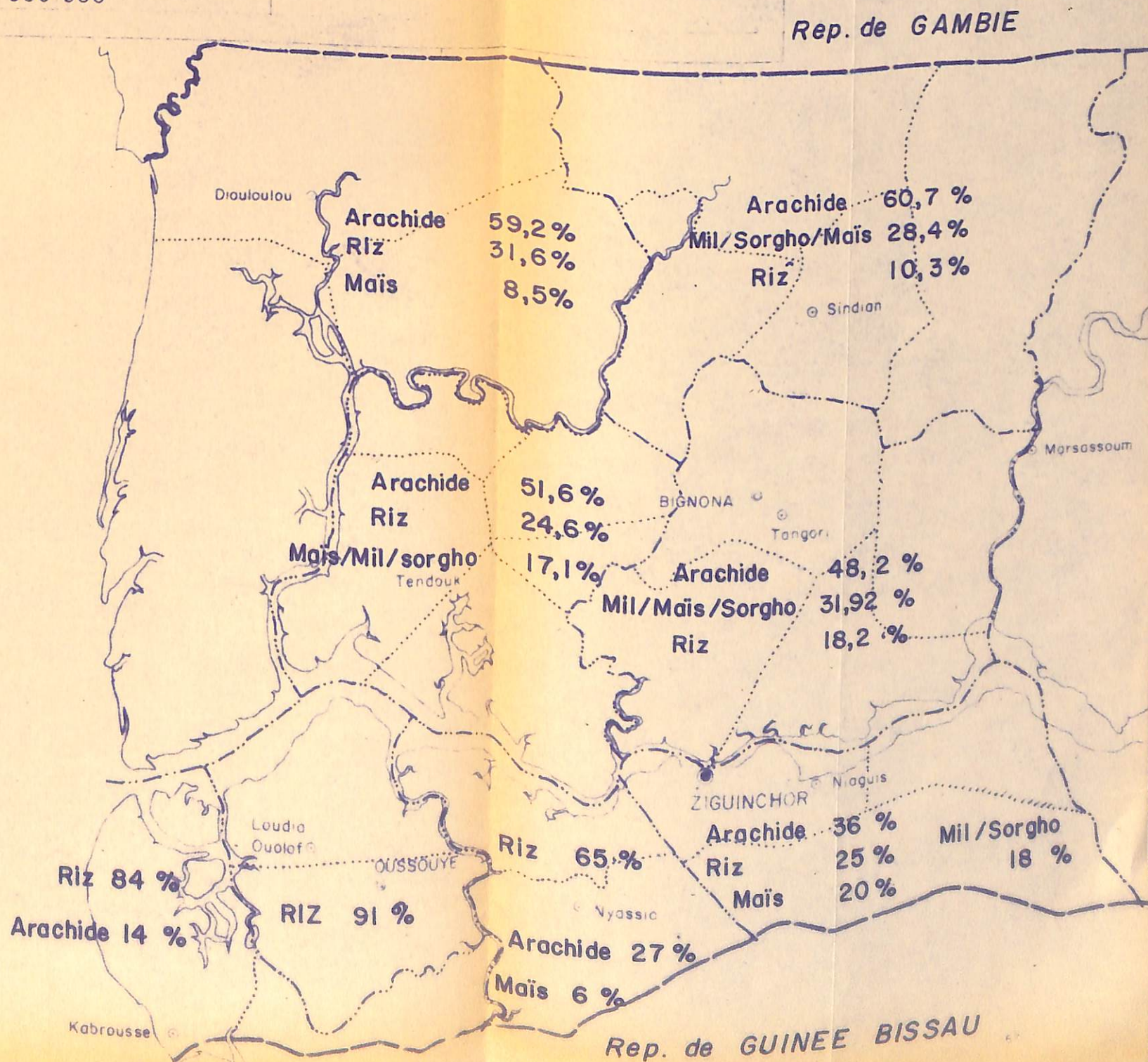
**CULTURES DOMINANTES**

**Par Arrondissement**

Echelle 1 / 500 000

**LEGENDE**

- Limite d'Etat
- Limite de Région
- Limite de Département
- Limite d'Arrondissement
- Limite de Communauté rurale





# SOMIVAC DEEP

BASSE CASAMANCE

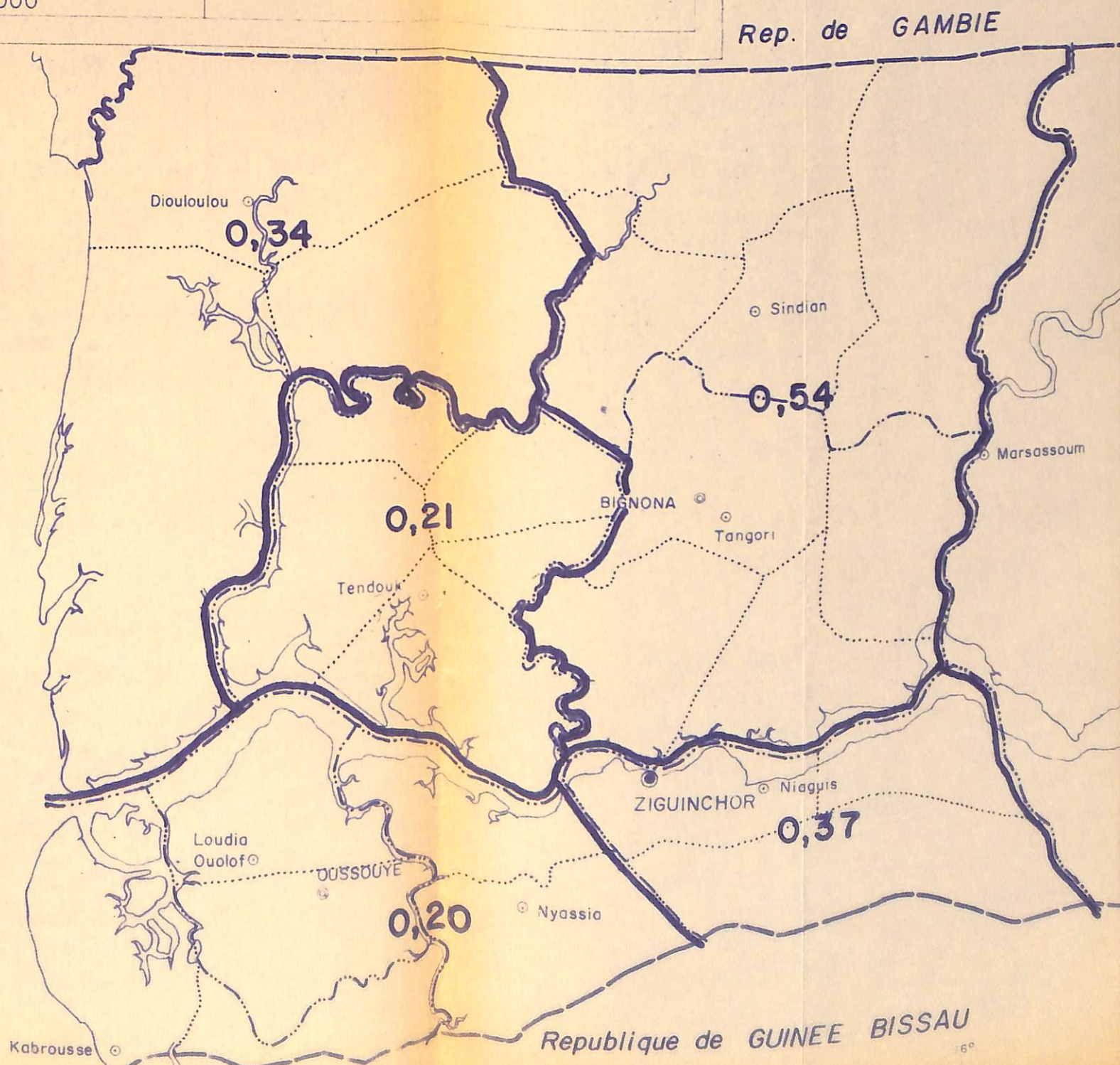
Carte des Superficies moyennes cultivées  
par actif et par zone homogène .

Echelle : 1 / 500.000

## LEGENDE

- Limite d'Etat
- Limite de Région
- Limite de Département
- Limite d'Arrondissement
- ..... Limite de Communauté rurale
- Limite de zone homogène

0,34 % : Pourcentage





II

sous = zones :

= La sous-zone n°4-1 correspond au département d'Oussouye

= La sous-zone 4-2 correspond à l'arrondissement de Nyassia.

REPARTITION DE LA POPULATION PAR ZONE HOMOGENE

ZONE HOMOGENES	SUPERFICIES AU Km2	POPULATION RECEN- cement (1976 )	DENSITE Km2
ZONE I	I 883	27 365	14,5
ZONE II	902	37 733	41,83
ZONE III	2 509,0	69 375	27,65
ZONE IV	I 352	43,228	31,97
ZONE V	692	24,312	35,13
BASSE CASAMANCE	7 338	202.013	27,52

SOURCE : Plan Directeur UPR

NB : Les données du Plan Directeur ont permis d'estimer la population et la densité par zone homogène.



**S O M I V A C**  
**D E E P**

BASSE CASAMANCE

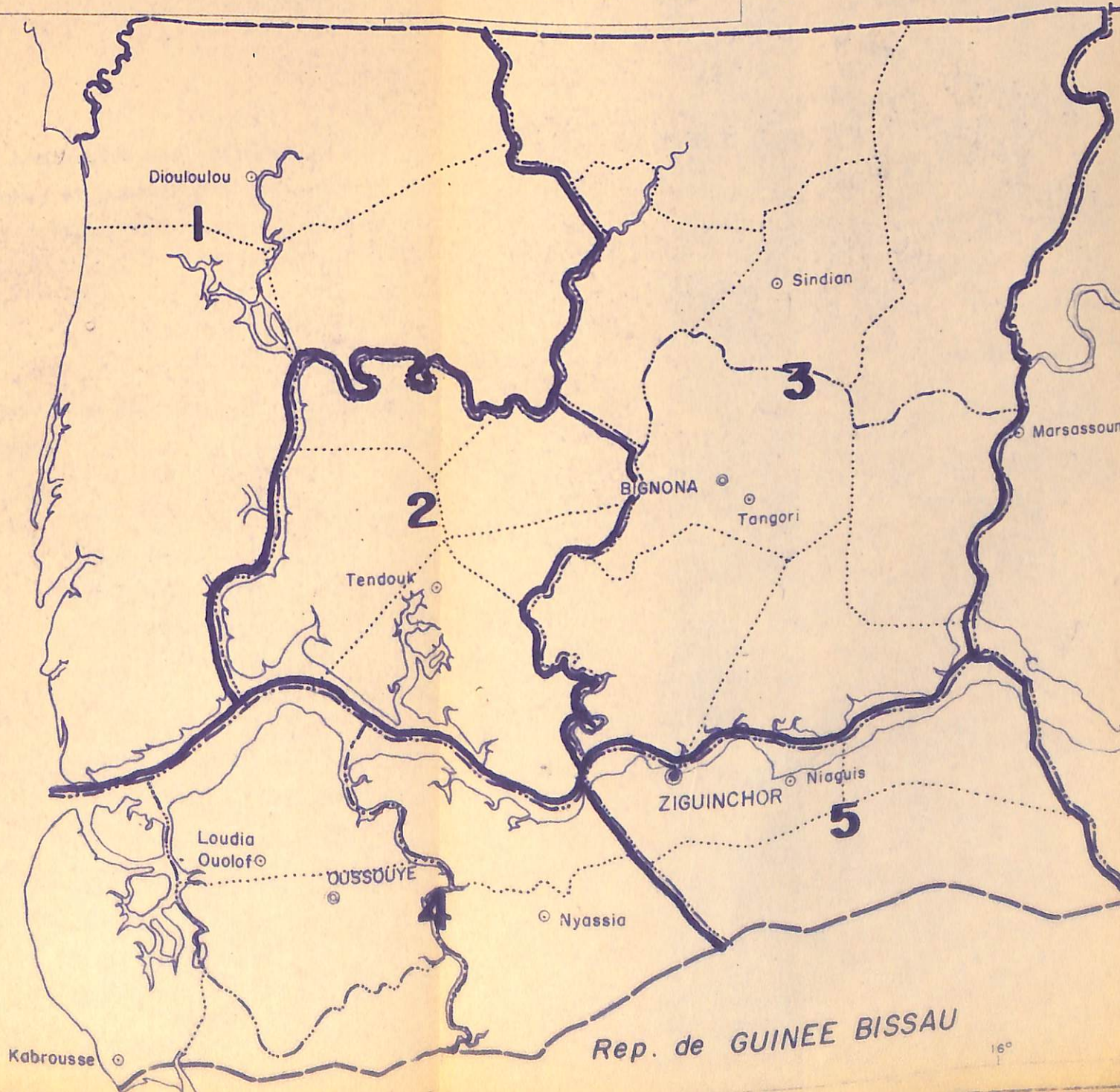
**CARTE DES ZONES HOMOGENES**

Echelle : 1 / 500.000

LEGENDE

- Limite d'Etat
- - - - Limite de Région
- Limite de Département
- Limite d'Arrondissement
- ..... Limite de Communauté rurale
- Limite de Zone homogène
- 1...5: Numéros de Zone

Rep. de GAMBIE





A N N E X E S

---

		Pages
ANNEXE I	Liste des sous-Préfectures et des Communautés Rurales de la Basse = CASAMANCE	I
ANNEXE II	Relation entre zones homogènes sous-Préfectures et communautés Rurales	2
ANNEXE III	Liste nominative des villages par zones et communautés Rurales ( mention de l'ethnie dominante)	3
ANNEXE IV	Stratification des villages suivant leur taille démographe	20
	- Strate 1 : Les villages de I à 199 Habitants	20
	- Strate 2 : Les villages de 200 à 499 habitants	26
	- Strate 3 : Les villages de 500 habitants et plus	31
ANNEXE V	BIBLIOGRAPHIE	







A N N E X E I

Liste des sous-Préfecture et des  
Communautés Rurales de la Basse  
Casamance\*

=====

DEPARTEMENT DE BIGNONA- Sous-Préfecture :- DILOULOU- TINDOUCK- SINDIAN- TENGHORSDEPARTEMENT DE ZIGUINCHOR

## - Sous-Préfectures

- Niaguis

-

DEPARTEMENT D'OUSSOUYE

## - Sous-Préfecture

- Kabrousse

- Loudia OuolofCOMMUNAUTES RURALES

DILOULOU

Kafountine

Djinaki

---

Thionck-Essyl

Karthiack

Diéguone

Mangangoulack

Balingore

---

Djibidione

Suelle

Sindian

---

Oulampane

Tenghory

Ouonck

Koubalan

---

NiamoneCOMMUNAUTES RURALES

Adéane

Camaracounda

Niaguis

---

Enampore

Nyassia

COMMUNAUTES RURALES

Dienbéring

---

Santhiaba Mandjaque

Mlomp

Oukoute

\* Sources : Les Sous-Préfectures de la Basse - Casamance.



A N N E X E 2

RELATION ENTRE ZONES HOMOGENES  
SOUS-PREFECTURES ET COMMUNAUTES  
RURALES

ZONE I- SOUS-PREFECTUREDILOULOUCOMMUNAUTES RURALES

Diouloulou

Kafountine

Djinaki

ZONE II- SOUS-PREFECTURE

TENDOUCK

COMMUNAUTES RURALES

Thionck - Essyl

Kartiack

Diégoûne

Mangangoulak

Balingore

ZONE III- SOUS-PREFECTURE

SINDIAN

COMMUNAUTES RURALES

Djibidione

Suelle

Sindian

Oulampane

TENGHORY

Tenghory

Ouonck

Koulalan

Niamone

ZONE IVSous Zone I  
- SOUS-PREFECTURE

KABROUSSE

COMMUNAUTES RURALES

Diembéring

Santhiaba=Manjaques

LOUDIA OUOLOFMlomp

Oukout

SOUS-ZONE II  
SOUS PREFECTURE  
 NYASSIA

COMMUNAUTES RURALES

ENAMPORE

Nyassia

ZONE V  
SOUS PREFECTURE  
 Niaguis

COMMUNAUTES RURALES

Adéane

Camaracounda

Niaguis



## ANNEXES

LISTE NOMINATIVE DES VILLAGES PAR ZONES \*  
ET COMMUNAUTES RURALES

ZONES HOMOGENES	COMMUNAUTES RURALES	VILLAGES	ETHNIES DIMONANTES
ZONE I	DIOULOLOU	Aïn Jousalame	Diola Blouf
		Badionkoto	Diola Fogny Combo
		Bandjikaly	Diola Blouf
		Bann-Israel	Diola "
		Barakessé	Diola Fogny
		Brikamanding	Diola Blouf
		Bourôme	" "
		Coulanack	" "
		Councoundiang	" "
		Couramé	Diola Fogny
		Coulobory	Peul
		Coudioubé	Diola de Gambie
		Coulanding	Diola Blouf
		Dimbaya	Diola Fogny
		Daroul-Khaïry	Maure
		Darsalam-Chérif	"
		Diènounounda	Peul
		Djibara	Diola Blouf
		Dombondir	Diola Fogny
		Diouloulou	" "
		Kabadio	Manding
		Kataba I	Diola Blouf
		Kataba 2	Diola Fogny Combo
		Koba Séléty	Diola Fogny
		Katacki	Diola Blouf
		Macounda	Diola Blouf
		Madina Brassou	Diola Casa
		Madina Daffé	Manding
		Missirah	Diola Fogny
		Mahamouda Diola	Diola Blouf
		Niafourang	Diola Carone
		Poukéne	Diola Fogny Comba
		Djibaly	Diola Blouf
		Djibacounoume	Diola Fogny Combo



ZONES HOMOGENES	COMMUNAUTES RURALES	VILLAGES	ETHNIES DOMINANTES
	KAFOUNTINE	Abémé	Manding
		Albadar	Diola Blouf
		Bome	Carone (Ile)
		Bocko	Carone (Ile)
		Bacassouck	Diola Casa
		Colomba	Diola Blouf
		Couba	Carone (Ile)
		Coumbaloulou	" "
		Caïlo	" "
		Diannah	Mandingue
		Diogué	Diola Casa
		Haère	" "
		Hitou	" "
		Hillal	Diola Carone
		Kafountine	Mandingue
		Kassel	Diola Blouf
		Mankate	Diola Carone
		Niomoune	Diola Carone
ONE I	DJINAKI	Saloulou	Diola Fogny Combo
		Badiana	Diola Fogny
		Baranlir	Diola Fogny Combo
		Baline	" " "
		Banlonguir	" " "
		Bélaye	" " "
		Biti-Biti	" " "
		Brikamanding I	" " "
		Diounoung	" " "
		Diounoundié	Diola Fogny
		Djinaki	Diola Fogny Combo
		Djinone	" " "
		Essom Sitathiaye	Diola Fogny
		Ebinako	Diola Fogny Combo
		Ebinkine	" " "
		Karongue	" " "
		Koussabel	Diola Fogny
		Kateu-Kateu	Diola Fogny Combo
		Kakaré	" " "
		Kariaye	" " "
		Kabiline	" " "
		Mahamouda Chérif	Maure



ZONES HOMOGENES	COMMUNAUTES RURALES	VILLAGES	ETHNIES DOMINANTES
		Mongone	Diola Fogny Combo
		Ndémbane	Diola Blouf
		Tandine	Diola Fogny Combo
		Wangarang	" " "
ZONE II	KARTIACK	Kartlack	Diola Blouf
		Thiobon	" "
		Dianky	" "
		Béssire	" "
	DIEGOUNE	Diégoune	" "
		Kagnobon	" "
		Djimande	" "
	BALINGORE	Balingore	" "
		Bagaya	" "
		Mandégane	" "
	MANGAGOULACK	Mangagoulack	" "
		Affigname	" "
		Affiname=Bouteum	" "
		Diatock	" "
		Tendouck	" "
		Elana	" "
		Bodé	" "
		Boutégol	" "
	TATIONCK=ESSYL	Thionck=Essyl	" "
		Mlomp	" "
		Ediamat	" "
ONE III	DJIBIDIONE	Baligname	Diola Fogny
		Bassène	" "
		Balla Bassène	" "
		Balla Djiring	" "
		Balla Djifalone	" "
		Balla Ougonor	" "
		Badionkoto Comboly	" "
		Batinding Boudiak	" "
		Batinding Diémé	" "
		Boutélaye	" "
		Bouélaye	" "
		Boulighoye	" "
		Baïpeung	" "
		Bakinghaye	" "
		Brindiago	" "
		Broundéne	" "



ZONE HOMOGENES	COMMUNAUTES RURALES	VILLAGES	ETHNIES DOMINANTES
Zone III (suite)	DJIBIDIONE (suite)	Djiter	Diola Fogy
		Djirème	" "
		Djifanga	" "
		Djilanfory	" "
		Djigoudière	" "
		Djikesse Kampooundou	" "
		Diokadou	" "
		Diakine	" "
		Diaboudior frontière	" "
		Diaboudior Tengal	" "
		Diakoye Comboly	" "
		Djibiane	" "
		Djibidione	" "
		Djinéa=Djadjibé	" "
		Djinéa=Djilacounda	" "
		Djiral	" "
		Djioudji=Dié	" "
		Elol	" "
		Elol Madiédiame	" "
		Gnaïré	" "
		Grand Kanao	" "
		Guiguirone	" "
		Kaéga	" "
		Kaléou	" "
		Karounor Djiragone	" "
		Karnor Narang	" "
		Karénaye	" "
		Katimore Kaéghore	" "
		Kaboungoute	" "
		Kona	" "
		Kourégue	" "
		Massara	" "
		Néma Djinaré	" "
		Niallé	" "
		Dupeuth	" "
		Petit Balandine	" "
		Sitoukéne	" "
		Tambacounda	" "
		Toukara	" "
		Boulyotte	" "



ZONES HOMOGÈNES	COMMUNAUTÉS RURALES	VILLAGES	ETHNIES DOMINANTES
Zone III (suite)	Oulampane (suite)	Diabir	Diola Fogny
		Diango	" "
		Diagopère	" "
		Djilonguie	" "
		Djipakoum	" "
		Goungoulou	" "
		Grand Coulaye	" "
		Kindiong	" "
		Marougoune	" "
		Oulampane	" "
	SINDIAN	Ouel Moundaye	" "
		Bouyéne	" "
		Cagnarou	" "
		Diagongue	" "
		Djinol	" "
		Diédiel	" "
			" "
		Djinéa Sibogola	" "
		Kakéne	" "
		Matankigué	" "
		Kourouck	" "
		Madjédjé	" "
		Ounioc	" "
		Sibogola	" "
		Silick	" "
		Sindian	" "
		Tandine	" "
		Tankoron	" "
		Djiniper	" "
		Penditte	" "
	SUEL	Leufeu	" "
		Balandine	" "
		Baïla	" "
		Caparap	" "
		Djiaboudior	" "
		Diakoye Banga	" "
		Bâtong	" "
		Diattang	" "
		Djilacounda	" "
		Diongol	" "



ZONE HOMOGENES	COMMUNAUTES RURALES	VILLAGES	ETHNIES DOMINANTES
Zone III ( suite)	Suel (suite )	Katinong	Diola Fogny
		Katoudié	" "
		Kindieng	" "
		Niankitte	" "
		Nghoniam	" "
		Suel	" "
	OUONCK	Talloum	" "
		Babatte	" "
		Balankine	" "
		Bouhinore	" "
		Bouyal	" "
		Boulandor	" "
		Kougoli	" "
		Diagho	" "
		Diagom	" "
		Djicountang	" "
		Djigoupoune	" "
		Djinoubor	" "
		Djiringouan	" "
		Ghamoum	" "
		Kigninding	" "
		Mandouar 2	" "
		Marancounda	" "
		Ndiagne	" "
		Ndéba	" "
		Oufoulo	" "
		Ouonck	" "
		Santack	" "
		Sindialon	" "
		Souda	" "
		Tongo	" "
	KOUBALANG	Boulindien	" "
		Bourek	" "
		Boutalatte=Caranba	" "
		Koubalan	" "
		Koubanao	" "
		Dioubour	" "
		Djiguinoum	" "
		Djilacoune	" "



ZONES HOMOGÈNES	COMMUNAUTÉS RURALES	VILLAGES	ETHNIES DOMINANTES
Zone III (suite)	KOUBALANG (suite)	Finthiack	Diola Fogny
		Hathioune	" "
		Mandouard I	" "
		Niadane	" "
		Tapilane	" "
	NIAMONE	Baghagha	Diola Blouf
		Colombo	Baïnounck
		Diagobel	Diola Fogny
		Diandialatte	" "
		Diengue	Baïnounck
		Guérina	" "
		Kandiou	Diola Fogny
		Niamone	Baïnounck
		Tabi	Diola Fogny
		Tobor	Baïnounck
	TENGHORY	Badiouré	Diola Fogny
		Bindaga	" "
		Boutolatte	" "
		Boutengor	" "
		Diakine	" "
		Diarone	" "
		Diourou	" "
		Djilandine	" "
		Djimakakor	" "
		Djitoucoubou	" "
		Djiva	" "
		Eguilaye	" "
		Falméré	" "
		Francounda	" "
		Ghaniame	" "
		Kaffesse	" "
		Kaoudioul	" "
		Mangoulé Centre	" "
		Kassilaye	" "
		Mangoulé Dioga	" "
		Mangoulé Oulème	" "
		Mangoulène Nialar	" "
		Niassarang	" "
		Oussack	" "
		Petit Koulaye	" "



ZONES HOMOGENES	COMMUNAUTES RURALES	VILLAGES	ETHNIES DOMINANTES
Zone III (suite)	Tenghory (suite)	Piran	Diola Fogny
		Souldougou	" "
		Soutou	" "
		Takème	" "
		Taou	" "
		Tandième	" "
		Tandimane I	" "
		Tandimane II	" "
		Tenghory	" "
		Tengouthe	" "
ZONE IV Sous-zone 1	DIEMBERING	Boucotte Diola	Diola Djiwat
		Boucotte Ouolof	Ouolof
		Bouyouye	Diola Djiwat
		Cachouen	Ouolof
		Kapéruken	Diola Blouf
		Karabane	Diola Blouf
		Diembéring Etama	Bjiwat
		Diembéring Etoune	" "
		Diembéring Houloudia	" "
		Diembéring Houdiaboussé	" "
		Diembéring Kahengha	" "
		Diembéring Kaoute	" "
		Diembéring Niéné	" "
		Ehidjiyi	Sarakholé
		Gnikine	Diola Djiwat
		Kabrousse Kadiakaye	Diola Hère
		Kabrousse Mossor	Diola Houlouf
		Kabrousse Nialou	" "
		Ourong	Manjaque et Diola
		Sifoca	Diola et Sérère
		Wendaye	Diola Houlouf
SANTHIABA MANJAQUE		Djirack	Peul
		Effoc Balandiate	Diola Edjamat
		Effoc Ehinting	" "
		Effoc Enghina	" "
		Effoc Kakounoume	" "
		Ering	" "
		Essaout	Diola Houlouf



ZONES HOMOGENES	COMMUNAUTES RURALES	VILLAGES	ETHNIES DOMINANTES
Sous zone I (suite)	Santhiaba Manjaque (suite)	Essoukoudiack	Diola Houlouf
		Kahème	Ediamat et Blouf
		Youtou Bouhahème	Blouf
		Youtou Bringo	Ediamat
		Youtou Djilouane	"
		Youtou Essoukaye	"
		Youtou Kanokindo	"
		Youtou Kagar	"
		Santhiaba Manjaque	Diola Blouf
		Sous zone I	M'LOMP
		Kagnoute Bouhinbane	" "
		Kagnoute Ebrouaye	" "
		Kagnoute Ouyokho	" "
		Kadjinole Ebankine	" "
		Kadjinole Hassouka	" "
		Kadjinole Kafone	" "
		Kadjinole Kagnao	" "
		Kadjinole Kandianka	" "
		Kadjinole Sagouré	" "
		Djiromaïte	" "
		Elinkine	Sérère
		Efissao	Bambara
		Loudia Diola	Diola Essoulalou
		Loudia Ouolof	Peul
		M'Lomp Djibétène	Diola Essoulalou
		Mlomp Djikomole	" "
		Mlomp Etébémaye	" "
		Mlomp Haère	" "
		Mlomp Kadjifolong	" "
		Point St Georges	" "
		Sam - Sam	" "
		Samatite	" "
		Santiaba Ouolof	Peul
	OUKOUTE	Batinière (Ile)	Diola Bandiale
		Boukitingho	Diola Oulouf
		Carouate	" "
		Diakène Diola	" "
		Diakène Ouolof	Ouolof
		Diantène	Diola Ouolof



ZONES HOMOGENES	COMMUNAUTES RURALES	VILLAGES	ETHNIES DOMINANTES
Sous zone1 (suite)	OUKOUTE (suite)	Djivente	Diola Oulouf
		Edioungou	" "
		Eloubaline (île)	Diola Bandiale
		Emaye	Diola Flouf
		Kahinda	" "
		Niambalang	" "
		Oukoute Eteilo	" "
		Oukoute Madiob	" "
		Sengalène	Diola Oulouf
		Siganar Blouf	Diola Flouf
		Siganar Houssal	" "
		Siganar Kaboukoute	" "
		Siganar Kataka	" "
		ZONE IV Sous zone2	NYASSIA
Badème	Diola Fogny		
Bagame	Diola Bayotte		
Basséré	" "		
Boffa Bayotte	Manjaque		
Bafican	Diola Essing		
Bougnack	" "		
Dialang	" "		
Diohère	" "		
Ediouma	Diola Bayotte		
Darsalam	Diola Blouf		
Etomé	Diola Bayotte		
Kadiémé	" "		
Kaïlou	" "		
Kaléane	Diola Essing		
Kassou Sénégal	Diola casa Erammé		
Kassoulou	Diola Bayotte		
Katouré	" "		
Kourin	Diola Essing		
Mahamada	Diola Casa		
Nyassia	Diola Bayotte		
Kaguitte	Diola Casa		
Toubacouta	Diola Fogny		
Badiate Grand	Diola Bandiale		
Badiate Soughère	" "		
Bandiale	" "		
Batighère	" "		



ZONES HOMOGENES	COMMUNAUTES RURALES	VILLAGES	ETHNIES DOMINANTES
Souszone 2 (suite)	ENEMPORE (suite)	Enampore	Diola Bandiale
		Essyl	Diola Bandiale
		Etama	" "
		Kamobeul	" "
		Séléky Bahinbane	" "
		Séléky Bakène Kahindal	" "
		Séléky Bakène Ebou	" "
		Séléky Djiloughène	" "
		Séléky Dioulouloum	" "
		Médina	Diola Blouf
		Kamobeul Mandjaque	Mandjaque
		Brin Diégnélé	Diola Floun
		Brin Djiré	" "
		Brin Eboune	" "
		Brin Kabeuil	" "
		Djibonkère Djibohère	Bainounck
		Djibonkère Mandjaque	Mandjaque
		ZONES V	NIAGUIS
Agnack Grand	Bainounck		
Agnack Petit	Diola Blouf		
Baghagha	Diola Fogny (Callounaille)		
Bissine	" " "		
Diagnon	Bainounck		
Koundioundou	Diola Fogny		
Sindone	" "		
Tambacoumba	" "		
CAMARACOUNDA	Badiang		
	Baraka-bounao		Diola Fogny
	Baraka Pakao		Mandjaque
	Baraka Patata		"
	Bindialoum Bainounck		"
	Bindialoum Mandjaque		"
	Doffa		"
	Bourofaye Bainounck		Bainounck
Bourofaye Diola	Diola Bandiale		
Boussaloum	Mandjaque		
Boutoupa	Mandjaque		
Camaracounda	Mandingue		



ZONES	COMMUNAUTES RURALES	VILLAGES	ETHNIES DOMINANTES	
Zone V (suite)	CAMARACOUNDA(suite)	Guidel Bambadirka	Diola Fogny	
		Laty	" "	
		MPack	Diola Blouf	
		Mawa	Diola Fogny	
		Niabina	Baïnounck	
		Niafóna	Diola Fogny	
		Niadhiou	Baïnounck	
		Pouboss	Mandjaque	
		Damick	Baïnounck	
		Santhiaba Mandjaque	Mandjaque	
		Tendaba	DiolaFogny	
		Yabone	Diola Fogny	
		NIAGUIS	Baraf	Diola Blouf
			Boulom	Manding
			Boutoute	"
	Djibélor		Peul Fouta	
	Djifanghor		Diola Bandiale	
	Fenda		Diola Fogny	
	Gouraf		Peul Fouta	
	Madina=Mandjaque		Mancagne	
	Madina Mancagne		"	
	Niaguis		Diola Fogny	
	Soucouta		Mandjaque	
	Sone		Mancagne	

\* NOTA : Sources : Les sous-Préfecture de la Basse-Casamance.



## ANNEXE 4

STRATE I : LES VILLAGES DE I A I99 HABITANTS

VILLAGES	COMMUNAUTES RURALES	POPULATIONS *
1 Aïnoussalame	DILOULOU	36
2 Badionkoto	"	105
3 Bann Israel	"	21
4 Bourôme	"	18
5 Councoundiang	"	51
6 Coulobory	"	130
7 Coulandiang	"	166
8 Dimbaya	"	91
9 Diénounounda	"	60
10 Djibara	"	77
11 Kataba1	"	190
12 Kaba = Séléty	"	61
13 aïna Brassou	"	56
14 Massirah	"	80
15 Niafourang	"	143
16 Poukène	"	54
17 Djibaly	"	35
18 Djilacounoum	"	51
19 Boune	KAFK*FINE	164
20 Bocko	"	150
21 Bacassouck	"	140
22 Cabomba	"	198
23 Coumbaloulou	"	76
24 Caïlo	"	166
25 Haère	"	196
26 Kassel	"	103
27 Mantate	"	96
28 Essoum Sitathiaye	DJINAKY	152
29 Katey-Kateum	"	105
30 Yakaré	"	155
31 Mouhamouda Chérif	"	177
32 Mangone	"	164
33 Ndembane	"	57
34 Bassène	DJILI SONE	27
35 Balla=Bassène	"	164



VILLAGES	COMMUNAUTES RURALES	POPULATIONS*
36 Balla=Djifalone	DJIBIDIONE	113
37 Balla=Ougonor	"	194
38 Badionkoto Komboly	"	16
39 Batinding Boudiak	"	48
40 Batinding Diémé	"	69
41 Boulélaye	"	55
42 Boulawaye	"	30
43 Bouhinghoye	"	175
44 Baïpeun	"	92
45 Bakinghaye	"	119
46 Djitère	"	112
47 Djirème	"	111
48 Djifanga	"	13
49 Djilanfary	"	16
50 Djikesse=kampoundou	"	79
51 Diakine	"	3
52 Dialoudior Tangal	"	155
53 Diakoye Comboly	"	191
54 Djinéa = Djadjibé	"	107
55 Djinéa=Djilacounda	"	126
56 Djiral	"	117
57 Elol	"	122
58 Gnaïri	"	61
59 Grand Kanao	"	162
60 Guiguirane	"	190
61 Kaégha	"	47
62 Kaléon	"	78
63 Karounor=Djiragone	"	100
64 Karnor Narang	"	21
65 Karanaye	"	144
66 Kaïnore=Kaeghor	"	194
67 Kona	"	111
68 Koméque	"	70
69 Dupeuth	"	10
70 Petit = Balandine	"	32
71 Tambacounda	"	21
72 Boulayotte	"	140
73 Civol	"	112
74 Kadialouck	"	30
75 Ougonor	"	65



VILLAGES	COMMUNAUTES RURALES	POPULATIONS *
76 Allacounda	OULAMPANE	19
77 Dassène Mandouar	"	55
78 Dassène Kansana	"	17
79 Boudianghate	"	91
80 Coulikan	"	21
81 Diamaye Kandialong	"	87
82 Diamaye Kansirane	"	73
83 Djiro	"	191
84 Djiguirone	"	42
85 Doundan Kaléou	"	78
86 Kantampor	"	88
87 Kaloubaloub	"	90
88 Kaïlong	"	28
89 Kantimba	"	65
90 Koundioughor	"	181
91 Mambigué Kantaport	"	136
92 Mararan	"	94
93 Ouel Kalyre	"	112
94 Sinko	"	179
95 Tampindo	"	100
96 Bouto	"	65
97 Diagopère	"	104
98 Goungoulon	"	193
99 Kindiong	"	141
100 Bouyème	SINDIAN	192
101 Djinal	"	94
102 Diédiel	"	40
103 Djinéa Sibogola	"	90
104 Mantabique	"	102
105 Sibogola	"	68
106 Djiniper	"	58
107 Penditte	"	69
108 Boutong	SUELLE	109
109 Kindiong	"	100
100 Nghoniam	"	118
111 Bindago	TEGNICRY	113
112 Boutolate	"	174
113 Djilonding	"	181
114 Djitouloubon	"	137
115 Djiva	"	119



VILLAGES	COMMUNAUTES RURALES	POPULATIONS *
I16 Francounda	TENGHORV	23
I17 Ghoniame	"	165
I18 Kaoudioub	"	87
I19 Kassilaye	"	92
I20 Mangoulé Nialar	"	30
I21 Oussack	"	187
I22 Sandougou	"	150
I23 Soutou	"	155
I24 Takène	"	20
I25 Taou	"	12
I26 Tandième	"	3
I27 Tenghouthe	"	158
I28 Balankine Sud	OUONCK	198
I29 Bouhimore	"	145
I30 Djicountang	"	46
I31 Djiringounane	"	198
I32 Tapilane	COUDALANG	155
I33 Diandiate	NIAMONE	91
I34 Guérina	"	165
I35 Kandiou	"	195
I36 Bouyouye	DIEMDERING	156
I37 Cachouan	"	138
I38 Carabane	"	173
I39 Diembéring Etoune	"	142
I40 Diembéring Niéné	"	89
I41 Ehidji	"	30
I42 Gnikine	"	168
I43 Ourong	"	194
I44 Sifoca	"	76
I45 Wendaye	"	156
I46 Effoc Dalandiate	SANTHIABA-MANDJAQUE	172
I47 Effoc Kakounoume	"	84
I48 Ering	"	69
I49 Essoukoudiack	"	40
I50 Kahène	"	167
I51 Santhiaba Mandjaque	"	53
I52 Batinière	OUKOUTE	41
I53 Badjigui	MLOMP	25
I54 Kadjinole Ebankine	"	166
I55 Kadjinole Sagouré	"	141



VILLAGES	COMMUNAUTES RURALES	POPULATIONS *
I56 Djiromaïte	MLOMP	136
I57 Effissao	"	67
I58 Pointe St Georges	"	88
I59 Sam = Sam	"	47
I60 Santhiaba Ouolof	"	72
I61 Bazaré	NYASSIA	134
I62 Ediouma	"	130
I63 Kadiémé	"	94
I64 Kassou Sénégal	"	54
I65 Mahamada	"	55
I66 Dadiate Soughère	ENAMPORE	110
I67 Batighère	"	116
I68 <del>Etta</del>	"	187
I69 Séliky Dioulouloum	"	81
I70 Brin Ekoune	"	53
I71 Brin Kabeuil	"	132
I72 Djibonkère Mandjaque	"	136
I73 Kamobeul Mandjaque	"	82
I74 Djibélor	NIAGUIS	188
I75 Badion	CAMARACOUNDA	14
I76 Daraka Patata	"	119
I77 Doussoloum	"	123
I78 Pour-Boss	"	33
I79 Tendaba	"	189

\* NOTA : Voir le Résultat du recensement de 1976 complété par les Hypothèses de la DAT  
 .../...



VILLAGES	COMMUNAUTES RURALES	POPULATIONS
73 Balandine	SUELLE	393
74 Djibacounda	"	478
75 Idngol	"	262
76 Koutoudié	"	497
77 Bodé=Edimat	MANGAGOULACK	241
77BIS Edimat	THIONCK=ESSYL	275
78 Coutenghor	TENGHORY	326
79 Diakine	"	214
80 Diourou	"	442
81 Djimakakor	"	211
82 Eguilaye	"	380
83 Falméré	"	289
84 Mangoulé Dioga	"	444
85 Mangoulé Oubène	"	307
86 Niassarang	"	478
87 Piran	"	245
88 Diagobel	NIAKONE	271
89 Colomba	"	328
90 Boulindien	COUBALAN	325
91 Boutélatte Caramba	"	223
92 Dioubour	"	209
93 Hathioune	"	495
94 Mandouar I	"	300
95 Niandone	"	300
96 Balatte	OUONCK	236
97 Boulandor	"	415
98 Bouyal	"	227
99 Cougali	"	250
100 Diagho	"	268
101 Diagour	"	214
102 Djiguioune	"	333
103 Kiguinding	"	386
104 Mandouard II	"	273
105 Maroncounda	"	306
106 NDiagne	"	485
107 NDéba	"	459
108 Oufoulo	"	321
109 Santack	"	412
110 Sindialon	"	397
111 Togho	"	319



VILLAGES	COMMUNAUTES RURALES	POPULATIONS
II2 Boucotte Ouolof	DIEMBERING	488
II3 Capéruken	"	207
II4 Diembéring Etama	"	222
II5 Diembéring Kaloudia	"	315
II6 Diembéring Houdiabousse	"	236
II7 Diembéring Kahougha	"	437
II8 Diembéring Kaoute	"	270
II9 Kabrousse Kadiakaye	"	328
I20 Djirack	SANTHIABA MANT JAQUE	269
I21 Effoc Ehinting	"	263
I22 Effoc Enghina	"	295
I23 Essaout	"	328
I24 Youtou Bouhahène	"	339
I25 Dringo	"	442
I26 Youtou Djibonkère	"	325
I27 Youtou Essoukaye	"	308
I28 Kanokindo	"	277
I29 Youtou Kagar	"	269
I30 Diakène Ouolof	OUKOUT	423
I31 Diantène	"	251
I32 Eloubaline	"	265
I33 Kahinda	"	229
I34 Oukoute Eteilo	"	280
I35 Senghalène	"	375
I36 Sigamar Blouf	"	301
I37 Sigamar Houssal	"	448
I38 Sigamar Kabounkoute	"	268
I39 Sigamar Kataka	"	222
I40 Kagnoute Ebrouaye	"	473
I41 Kagnoute Ouyokho	MLOMP	219
I42 Kadjinol Kagnao	"	477
I43 Kadjinol Kandjanka	"	436
I44 Loudia Diola	"	274
I45 Loudia Ouolof	"	316
I46 MLomp Djbetène	"	483
I47 MLomp Etébémaye	"	241
I48 MLomp Haère	"	406
I49 Samatite	"	297
I50 Badiate	"	318



VILLAGES	COMMUNAUTES RURALES	POPULATIONS
I51 Bandiale	Enampore	453
I52 Essil	"	289
I53 Séléky Bahinbane	"	370
I54 Séléki Bakène Ebaou	"	272
I55 Séléki Kahindao	"	210
I56 Séléki Djibonghèpe	"	250
I57 Médina	"	283
I58 Brin Djiré	"	202
I59 Djibonker Djibonker	"	319
I60 Djibonkère Ering	"	313
I61 Bacoucoume	"	307
	NYASSIA	
I62 Bagame	"	435
I63 Boffa Bayotte	"	388
I64 Bafican	"	343
I65 Bougnack	"	348
I66 Dialong	"	337
I67 Dioher	"	342
I68 Darsalam	"	392
I69 Etomé	"	317
I70 Kaïbou	"	292
I71 Kassoulou	"	362
I72 Katouré	"	397
I73 Kourin	"	286
I74 Toubacoumba	"	490
I75 Agnac Grand	Adéane	212
I76 Koundioundou	"	454
	NIAGUIS	464
I77 Bouraf	"	462
I78 Boutoute	"	200
I79 Gouraf	"	397
I80 Madina Mandjaque	"	291
	CAMARACOUNDA	
I81 Baraka Pakao	"	453
I82 Bindialoum Mandjaque	"	373
I83 Boffa	"	492
I84 Bourofaye Baïnounck	"	272
I85 Bourofaye Diola	"	277
I86 Boutoute	"	340
I87 Latty	"	345
I88 Niabina	"	439
I89 Niadhiou	"	
I90 Sanick	"	391
I91 Santhiaba Mandjaque	"	211



## STRATE III DES VILLAGES DE 500 HABITANTS ET PLUS

VILLAGES	COMMUNAUTÉS RURALES	POPULATIONS
1 Darasalam Chérif	DILOULOU	704
2 Dombondir	"	531
3 Diouloulou	"	I 229
4 Kabadio	"	857
5 Abéné	KAFOUNTINE	808
6 Diannah	"	I 103
7 Kafountine	"	I 215
8 Niamoune	"	I 006
9 Badiana	DJINAKI	I 096
10 Djinaki	"	709
11 Ebinkine	"	922
12 Kabiline	"	2 077
13 Karthiack	Karthiack	I 877
14 Thiobon	"	I 190
15 Dianky	"	3 091
16 Béssine	"	735
17 Diégoune	DIEGOUNE	2 967
18 Kagnobon	"	3 741
19 Djimande	"	842
20 Balingore	BALINGORE	3 102
21 Bagaya	"	I 057
22 Mandégane	"	2 215
23 Thionck=Essyl	THIONCK =ESSYL	5 296
24 MLOMP	"	I 989
25 Mangagoulack	MANGAGOULACK	633
26 Affigname	"	I 451
27 Affigname Bouteum	"	621
28 Diatock	"	I 476
29 Tendouck	"	I 667
30 Eléna	"	662
31 Boutégol	"	581
32 Brindiago	DJIBIDIONE	669
33 Manpalago	OULAMPANE	812
34 Silinkine	"	865
35 Balenkine Nord	"	504
36 Djiloguis	"	722
37 Oulampane	"	I 144
38 Cagnarou	SINDIAN	I 448
39 Diagougne	"	629



VILLAGES	COMMUNAUTES RURALES	POPULATIONS
10 Kakène	SINDIAN	544
11 Médjéque	"	I 001
12 Sindian	"	2 654
13 Baïlla	SUELLE	I 408
14 Caparan	"	818
15 Diaboudior	"	819
16 Diakoye Banga	"	692
17 Diattang	"	824
18 Katinong	"	676
19 Niankitte	"	547
20 Suelle	"	I 471
21 Talloum	"	721
22 Badionré	TENBHORY	645
23 Diarone	"	774
24 Mangoulé Centre	"	789
25 Petit Coulaye	"	624
26 Tendimane I	"	816
27 Tendimane II	"	546
28 Tenghory	"	I 460
29 Baghagha	"	757
30 Diengue	"	614
31 Niamone	"	I 412
32 Tabi	"	I 163
33 Tobor	"	I 077
34 Boureck	COUBALAN	794
35 Coubalan	"	900
36 Coubanao	"	I 613
37 Djiguinoum	"	634
38 Djilacoune	"	759
39 Finthiock	"	891
40 Djinoubor	OUONCK	531
41 OUonck	"	731
42 Sonda	"	898
43 Boucotte Diola	DIEMBERING	632
44 Kabrousse Mossor	"	546
45 Kabrousse Nialou	"	I 213
46 Kagnoute Bouhinbane	MLOMP	551
47 Kadjinol Hassouka	"	662
48 Kadjinol Kafone	"	568
49 Elinkine	"	582



VILLAGES	COMMUNAUTES RURALES	POPULATIONS
0 MLomp Djikomole	MLOMP	I IOI
I MLomp Kadjifolong	"	I OI7
2 Boukitingho	OKOUTE	542
3 Carouate	"	577
4 Diakène Diola	"	5I5
5 Djivent	"	694
6 Edioungou	"	7I9
7 Emaye	"	607
8 Niambalang	"	5I3
9 Oukoute Madiob	"	504
0 Enempore	Enempore	6I2
I Kamobeul	"	758
2 Badème	NYASSIA	573
3 Nyassia	"	629
4 <del>KAGUITTE</del>	"	I 528
5 Baraka Bounao	"	6I5
6 Bindiloum Bainounck	CAMARACOUNDA	690
7 Camaracounda	"	67I
8 Guidel Bambaçinka	"	8I4
9 MPack	"	847
00 Mawa	"	537
0I Niaféne	"	543
02 Yabone	"	6I4
03 Adéane	AEFINE	2 24I
04 Agnack Grand	"	I 580
05 Baghgha	"	2 920
06 Bissine	"	I 089
07 Diagon	"	906
08 Sindone	"	I 256
09 Tambacounba	"	549
IO Boulom	NIAGUIS	6I6
II Djifanghor	"	553
I2 Fanda	"	I 2I5
I3 Madina=Mancagne	"	546
I4 Niaguis	"	I I82
I5 Soucouta	"	79I
I5 Sone	"	1056



A N N E X E V

B I B L I O G R A P H I E

=====  
Rapport sur les Résultats des enquêtes 1978 - 1979 et 1980  
PRS. Division Evaluation Juillet 1980.

- Les caractéristiques générales de la zone  
d'intervention du PIDAC O.SANE Juillet 1982
- Rapport annuel
- Campagne agricole 1981/82
- Campagne agricole 1982/1983

Service Régionale de la Production agricole de la Casamance.

- Rapport trimestriel ( Octobre, Novembre, Décembre  
1983 PIDAC Février 1984
- L'Evaluation de l'impact du PIDAC en Basse  
Casamance

LA CAMPAGNE AGRICOLE 1982/1983 PREMIERE PARTIE

La pénétration des thèmes techniques Décembre 1983

- Loi n°72-25 du 19 avril 1972 relative aux  
Communautés Rurales.
- Zonalisation de la Moyenne Casamane Sidy Geuye
- Plan Directeur de la Basse Casamance HARZA .
  
- Plan Directeur pour le Développement Rural de la  
Casamance analyse Socio-Economique et Annexe  
Statistique
- Les paysans du Sénégal P. FELISSIEUR
- Contribution à l'étude du système de production  
Agricole dans la région des Kalounailles en  
Basse Casamance. (Rapport provisoir ) Avril à  
Juin 1983
- LE SONED-Afrique : Projet d'aménagement hydro-  
Agricole de deux vallées des Kalounailles -  
Kouhala et Tapilan.
- SONED-AFRIQUE -SOGRECH : Etude de factibilité  
pour l'aménagement rizicole de la vallée du  
Soungrougrou. Etude Agro-Socio-Economique.
- Ethiopiques : Revue Socialiste de culture  
négro-africaine n° spécial 28.
- Re-Billaze Y. DIAWARA : Enquêtes en milieu  
Rural Sahélien Collection Techniques Vivantes



